



SALINAN

WALI KOTA MADIUN

KEPUTUSAN WALI KOTA MADIUN

NOMOR: 360-401.204/ 140 /2024

TENTANG

PENETAPAN LOKASI PERUMAHAN KUMUH DAN PERMUKIMAN KUMUH

WALI KOTA MADIUN,

- Menimbang :
- a. bahwa berdasarkan hasil peninjauan ulang dan pemutakhiran data terhadap lokasi perumahan kumuh dan permukiman kumuh, terdapat penambahan jumlah lokasi dan pengurangan luasan perumahan kumuh dan permukiman kumuh di Kota Madiun;
 - b. bahwa Keputusan Wali Kota Madiun Nomor: 360-401.204/40/2023 tentang Penetapan Lokasi Perumahan Kumuh dan Permukiman Kumuh di Kota Madiun dipandang sudah tidak sesuai dengan situasi dan kondisi saat ini, sehingga perlu diganti;
 - c. bahwa berdasarkan pertimbangan sebagaimana dimaksud dalam huruf a dan huruf b, perlu menetapkan Keputusan Wali Kota Madiun tentang Penetapan Lokasi Perumahan Kumuh dan Permukiman Kumuh;

- Mengingat :
1. Undang-Undang Nomor 1 Tahun 2011 tentang Perumahan dan Kawasan Permukiman sebagaimana telah diubah beberapa kali terakhir dengan Undang-Undang Nomor 6 Tahun 2023;
 2. Undang-Undang Nomor 12 Tahun 2011 tentang Pembentukan Peraturan Perundang-undangan sebagaimana telah diubah beberapa kali terakhir dengan Undang-Undang Nomor 13 Tahun 2022;
 3. Undang-Undang Nomor 23 Tahun 2014 tentang Pemerintahan Daerah sebagaimana telah diubah beberapa kali terakhir dengan Undang-Undang Nomor 6 Tahun 2023;

4. Undang-Undang Nomor 1 Tahun 2022 tentang Hubungan Keuangan Pemerintah Pusat dan Pemerintahan Daerah;
5. Peraturan Pemerintah Nomor 14 Tahun 2016 tentang Penyelenggaraan Perumahan dan Kawasan Permukiman sebagaimana telah diubah dengan Peraturan Pemerintah Nomor 12 Tahun 2021;
6. Peraturan Menteri Pekerjaan Umum Nomor: 14/PRT/M/2018 tentang Pencegahan dan Peningkatan Kualitas terhadap Perumahan Kumuh dan Permukiman Kumuh;
7. Peraturan Daerah Kota Madiun Nomor 6 Tahun 2017 tentang Pedoman Pembentukan Produk Hukum Daerah;
8. Peraturan Daerah Kota Madiun Nomor 15 Tahun 2017 tentang Perumahan dan Kawasan Permukiman;
9. Peraturan Daerah Kota Madiun Nomor 45 Tahun 2018 tentang Pencegahan dan Peningkatan Kualitas Perumahan dan Permukiman Kumuh;
10. Peraturan Walikota Madiun Nomor 43 Tahun 2022 tentang Rencana Pencegahan dan Peningkatan Kualitas Perumahan Kumuh dan Permukiman Kumuh Kota Madiun Tahun 2022-2026;

MEMUTUSKAN:

Menetapkan :

- KESATU : Lokasi Perumahan Kumuh dan Permukiman Kumuh di Kota Madiun sejumlah 25 (dua puluh lima) kawasan, 27 (dua puluh tujuh) Kelurahan di 3 (tiga) Kecamatan dengan luas total 211,11 (dua ratus sebelas koma sebelas) hektar.
- KEDUA : Lokasi Perumahan Kumuh dan Permukiman Kumuh sebagaimana dimaksud pada Diktum “KESATU” dilengkapi dengan tabel daftar lokasi, peta sebaran lokasi, dan profil lokasi perumahan sebagaimana tercantum dalam Lampiran Keputusan ini.
- KETIGA : Segala biaya yang dikeluarkan sebagai akibat pelaksanaan Keputusan ini dibebankan pada Anggaran Pendapatan dan Belanja Daerah Kota Madiun.

- KEEMPAT : 1. Keputusan ini mulai berlaku pada tanggal ditetapkan.
2. Pada saat Keputusan ini mulai berlaku, Keputusan Wali Kota Madiun Nomor: 360-401.204/40/2023 tentang Penetapan Lokasi Perumahan Kumuh dan Permukiman Kumuh di Kota Madiun dicabut dan dinyatakan tidak berlaku.

Ditetapkan di Madiun
pada tanggal 4 Juli 2024

Pj. WALI KOTA MADIUN,

ttd

EDDY SUPRIYANTO

TEMBUSAN:

- Yth. 1. Sdr. Inspektur Kota Madiun;
2. Sdr. Kepala Badan Keuangan dan Aset Daerah Kota Madiun;
3. Sdr. Kepala Dinas Pekerjaan Umum dan Penataan Ruang Kota Madiun;
4. Sdr. Kepala Dinas Perumahan Rakyat dan Kawasan Permukiman Kota Madiun;
5. Sdr. Kepala Dinas Lingkungan Hidup Kota Madiun.
-

Salinan sesuai dengan aslinya
a.n. Sekretaris Daerah,
u.b.
Kepala Bagian Hukum,



Ika Puspitaria, S.H., M.M.
Pembina (IV/a)
NIP 198212132006042009

LAMPIRAN
 KEPUTUSAN WALI KOTA MADIUN
 NOMOR: 360-401.204/ 140 /2024
 TENTANG
 PENETAPAN LOKASI PERUMAHAN KUMUH
 DAN PERMUKIMAN KUMUH

A. DAFTAR LOKASI PERUMAHAN KUMUH DAN PERMUKIMAN KUMUH

No.	Kawasan	Kecamatan	Kelurahan	RT_RW	Luas Permukiman Kumuh (ha)	Kependudukan		Koordinat		Nilai Kekumuhan	Kategori Kumuh	Pert. Lain		Legalitas Tanah	Prioritas
						Jumlah Penduduk (Jiwa)	Kepadatan Penduduk (Jiwa/Ha)	Longitude	Latitude			Nilai	Tingkat		
1	KAWASAN KOTA LAMA	LUAS KUMUH KAWASAN		22	26,11	2.538	50			39	KUMUH SEDANG	11	TINGGI	LEGAL	B1/2
		Manguharjo	Patihan	RT001-RW001	0,73	170	227	111,527116	-7,611468	45	KUMUH SEDANG	15	TINGGI	LEGAL	B1/2
		Manguharjo	Patihan	RT002-RW001	1,42	108	50	111,528284	-7,609652	46	KUMUH SEDANG	11	TINGGI	LEGAL	B1/2
		Manguharjo	Patihan	RT003-RW001	1,56	140	81	111,527415	-7,609851	39	KUMUH SEDANG	11	TINGGI	LEGAL	B1/2
		Manguharjo	Patihan	RT004-RW002	2,08	170	53	111,527864	-7,608133	50	KUMUH SEDANG	11	TINGGI	LEGAL	B1/2
		Manguharjo	Patihan	RT007-RW002	1,37	198	103	111,528664	-7,606706	50	KUMUH SEDANG	11	TINGGI	LEGAL	B1/2
		Manguharjo	Patihan	RT008-RW002	4,54	134	11	111,529968	-7,608121	45	KUMUH SEDANG	11	TINGGI	LEGAL	B1/2
		Manguharjo	Patihan	RT016-RW005	1,40	197	16	111,531328	-7,602407	51	KUMUH SEDANG	11	TINGGI	LEGAL	B1/2
		Manguharjo	Patihan	RT022-RW006	1,59	90	39	111,530940	-7,604481	45	KUMUH SEDANG	11	TINGGI	LEGAL	B1/2
		Manguharjo	Madiun Lor	RT001-RW001	0,65	72	111	111,526524	-7,611975	46	KUMUH SEDANG	11	TINGGI	LEGAL	B1/2
		Manguharjo	Madiun Lor	RT002-RW001	1,05	128	109	111,526567	-7,610855	46	KUMUH SEDANG	11	TINGGI	LEGAL	B1/2
		Manguharjo	Madiun Lor	RT003-RW001	0,73	89	122	111,525754	-7,611745	44	KUMUH SEDANG	11	TINGGI	LEGAL	B1/2

No.	Kawasan	Kecamatan	Kelurahan	RT_RW	Luas Permukiman Kumuh (ha)	Kependudukan		Koordinat		Nilai Kekumuhan	Kategori Kumuh	Pert. Lain		Legalitas Tanah	Prioritas
						Jumlah Penduduk (Jiwa)	Kepadatan Penduduk (Jiwa/Ha)	Longitude	Latitude			Nilai	Tingkat		
		Manguharjo	Madiun Lor	RT004-RW001	1,55	192	109	111,525693	-7,610761	38	KUMUH SEDANG	11	TINGGI	LEGAL	B1/2
		Manguharjo	Madiun Lor	RT013-RW005	0,83	121	146	111,522461	-7,617213	45	KUMUH SEDANG	11	TINGGI	LEGAL	B1/2
		Manguharjo	Madiun Lor	RT014-RW005	1,16	181	156	111,521123	-7,617442	48	KUMUH SEDANG	13	TINGGI	LEGAL	B1/2
		Manguharjo	Madiun Lor	RT016-RW005	0,94	95	87	111,521219	-7,618346	44	KUMUH SEDANG	11	TINGGI	LEGAL	B1/2
		Manguharjo	Madiun Lor	RT017-RW005	0,95	62	65	111,521886	-7,617769	45	KUMUH SEDANG	11	TINGGI	LEGAL	B1/2
		Manguharjo	Madiun Lor	RT018-RW005	0,32	51	84	111,522377	-7,617970	46	KUMUH SEDANG	11	TINGGI	LEGAL	B1/2
		Manguharjo	Madiun Lor	RT034-RW009	0,82	82	98	111,525999	-7,614682	46	KUMUH SEDANG	11	TINGGI	LEGAL	B1/2
		Manguharjo	Madiun Lor	RT035-RW009	0,25	63	115	111,525694	-7,614465	42	KUMUH SEDANG	11	TINGGI	LEGAL	B1/2
		Manguharjo	Madiun Lor	RT036-RW009	0,67	58	55	111,526599	-7,613984	45	KUMUH SEDANG	11	TINGGI	LEGAL	B1/2
		Manguharjo	Madiun Lor	RT038-RW009	0,73	79	91	111,526481	-7,615575	45	KUMUH SEDANG	11	TINGGI	LEGAL	B1/2
		Manguharjo	Madiun Lor	RT039-RW009	0,77	58	42	111,525399	-7,615595	40	KUMUH SEDANG	11	TINGGI	LEGAL	B1/2
2	KAWASAN PROLIMAN PATUNG PENDEKAR	LUAS KUMUH KAWASAN		14	13,67	1.329	65			34	KUMUH RINGAN	11	TINGGI	LEGAL	C1/3
		Manguharjo	Madiun Lor	RT027-RW007	0,55	65	32	111,526484	-7,622741	40	KUMUH SEDANG	11	TINGGI	LEGAL	B1/2
		Manguharjo	Madiun Lor	RT028-RW007	0,99	84	30	111,526410	-7,623866	38	KUMUH SEDANG	11	TINGGI	LEGAL	B1/2
		Kartoharjo	Oro-Oro Ombo	RT023-RW005	0,69	79	114	111,529336	-7,622320	39	KUMUH SEDANG	11	TINGGI	LEGAL	B1/2
		Kartoharjo	Oro-Oro Ombo	RT026-RW006	1,54	148	69	111,527660	-7,622987	40	KUMUH SEDANG	11	TINGGI	LEGAL	B1/2
		Kartoharjo	Oro-Oro Ombo	RT028-RW006	1,00	155	155	111,529044	-7,622761	36	KUMUH RINGAN	11	TINGGI	LEGAL	C1/3

No.	Kawasan	Kecamatan	Kelurahan	RT_RW	Luas Permukiman Kumuh (ha)	Kependudukan		Koordinat		Nilai Kekumuhan	Kategori Kumuh	Pert. Lain		Legalitas Tanah	Prioritas
						Jumlah Penduduk (Jiwa)	Kepadatan Penduduk (Jiwa/Ha)	Longitude	Latitude			Nilai	Tingkat		
		Kartoharjo	Oro-Oro Ombo	RT029-RW006	0,81	39	33	111,528772	-7,623168	34	KUMUH RINGAN	11	TINGGI	LEGAL	C1/3
		Kartoharjo	Oro-Oro Ombo	RT030-RW006	0,32	47	84	111,530139	-7,623295	38	KUMUH SEDANG	11	TINGGI	LEGAL	B1/2
		Kartoharjo	Oro-Oro Ombo	RT031-RW007	0,79	58	73	111,530234	-7,622686	38	KUMUH SEDANG	11	TINGGI	LEGAL	B1/2
		Kartoharjo	Oro-Oro Ombo	RT032-RW006	0,96	56	51	111,530932	-7,623049	35	KUMUH RINGAN	11	TINGGI	LEGAL	C1/3
		Kartoharjo	Oro-Oro Ombo	RT035-RW006	0,67	77	88	111,531549	-7,623439	35	KUMUH RINGAN	11	TINGGI	LEGAL	C1/3
		Kartoharjo	Oro-Oro Ombo	RT038-RW008	1,13	148	77	111,532467	-7,622270	28	KUMUH RINGAN	13	TINGGI	LEGAL	C1/3
		Kartoharjo	Oro-Oro Ombo	RT039-RW008	1,56	134	77	111,532790	-7,622606	22	KUMUH RINGAN	11	TINGGI	LEGAL	C1/3
		Kartoharjo	Sukosari	RT003-RW001	1,35	124	84	111,534234	-7,619631	33	KUMUH RINGAN	11	TINGGI	LEGAL	C1/3
		Kartoharjo	Sukosari	RT004-RW002	1,31	115	55	111,535750	-7,617957	26	KUMUH RINGAN	11	TINGGI	LEGAL	C1/3
3	KAWASAN IMAM BONJOL	LUAS KUMUH KAWASAN		9	16,65	1.644	68			31	KUMUH RINGAN	11	TINGGI	LEGAL	C3/6
		Kartoharjo	Rejomulyo	RT001-RW001	2,32	220	71	111,539411	-7,624328	34	KUMUH RINGAN	11	TINGGI	LEGAL	C3/6
		Kartoharjo	Rejomulyo	RT002-RW001	2,45	225	75	111,538068	-7,623933	34	KUMUH RINGAN	11	TINGGI	LEGAL	C3/6
		Kartoharjo	Rejomulyo	RT003-RW001	1,08	216	138	111,538707	-7,622821	34	KUMUH RINGAN	11	TINGGI	LEGAL	C3/6
		Kartoharjo	Klegen	RT024-RW006	3,04	139	36	111,541498	-7,624867	36	KUMUH RINGAN	11	TINGGI	LEGAL	C3/6
		Kartoharjo	Klegen	RT025-RW006	3,03	285	55	111,539729	-7,625916	38	KUMUH SEDANG	11	TINGGI	LEGAL	B3/5
		Kartoharjo	Kanigoro	RT034-RW008	0,94	145	104	111,546252	-7,626210	34	KUMUH RINGAN	11	TINGGI	LEGAL	C3/6
		Kartoharjo	Kanigoro	RT035-RW008	0,97	138	99	111,546459	-7,625566	32	KUMUH RINGAN	11	TINGGI	LEGAL	C3/6
		Kartoharjo	Kanigoro	RT036-RW008	1,51	117	56	111,544219	-7,625038	25	KUMUH RINGAN	11	TINGGI	LEGAL	C3/6
		Kartoharjo	Kanigoro	RT039-RW010	1,31	159	59	111,545129	-7,626981	31	KUMUH RINGAN	11	TINGGI	LEGAL	C3/6

No.	Kawasan	Kecamatan	Kelurahan	RT_RW	Luas Permukiman Kumuh (ha)	Kependudukan		Koordinat		Nilai Kekumuhan	Kategori Kumuh	Pert. Lain		Legalitas Tanah	Prioritas
						Jumlah Penduduk (Jiwa)	Kepadatan Penduduk (Jiwa/Ha)	Longitude	Latitude			Nilai	Tingkat		
4	KAWASAN BUNDERAN TAMAN	LUAS KUMUH KAWASAN		6	14,36	1.352	68			40	KUMUH SEDANG	7	SEDANG	LEGAL	B3/5
		Taman	Banjarejo	RT001-RW001	4,20	281	67	111,533747	-7,651840	43	KUMUH SEDANG	7	SEDANG	LEGAL	B3/5
		Taman	Banjarejo	RT002-RW001	1,97	233	52	111,534961	-7,652249	39	KUMUH SEDANG	7	SEDANG	LEGAL	B3/5
		Taman	Banjarejo	RT003-RW001	2,41	254	74	111,534438	-7,650678	38	KUMUH SEDANG	7	SEDANG	LEGAL	B3/5
		Taman	Banjarejo	RT004-RW001	1,21	182	135	111,536016	-7,648572	47	KUMUH SEDANG	7	SEDANG	LEGAL	B3/5
		Taman	Banjarejo	RT033-RW008	2,27	153	49	111,535471	-7,649713	38	KUMUH SEDANG	7	SEDANG	LEGAL	B3/5
		Taman	Pandean	RT057-RW018	2,30	249	74	111,535018	-7,646886	43	KUMUH SEDANG	7	SEDANG	LEGAL	B3/5
5	KAWASAN MOJOREJO	LUAS KUMUH KAWASAN		12	11,14	1.724	118			43	KUMUH SEDANG	7	SEDANG	LEGAL	B3/5
		Taman	Mojorejo	RT049-RW012	0,70	74	80	111,538606	-7,638029	41	KUMUH SEDANG	7	SEDANG	LEGAL	B3/5
		Taman	Mojorejo	RT051-RW012	0,42	146	348	111,538978	-7,638179	41	KUMUH SEDANG	11	TINGGI	LEGAL	B3/5
		Taman	Mojorejo	RT052-RW012	0,64	129	202	111,538620	-7,638614	43	KUMUH SEDANG	11	TINGGI	LEGAL	B3/5
		Taman	Mojorejo	RT053-RW012	1,49	94	59	111,538041	-7,639237	39	KUMUH SEDANG	7	SEDANG	LEGAL	B3/5
		Taman	Mojorejo	RT054-RW012	0,70	141	201	111,538083	-7,639819	39	KUMUH SEDANG	11	TINGGI	LEGAL	B3/5
		Taman	Mojorejo	RT055-RW013	0,70	145	184	111,537468	-7,640291	43	KUMUH SEDANG	9	SEDANG	LEGAL	B3/5
		Taman	Mojorejo	RT056-RW013	0,52	162	312	111,537751	-7,640476	39	KUMUH SEDANG	11	TINGGI	LEGAL	B3/5
		Taman	Mojorejo	RT057-RW013	0,73	119	143	111,537451	-7,640972	43	KUMUH SEDANG	7	SEDANG	LEGAL	B3/5
		Taman	Mojorejo	RT058-RW014	1,34	149	75	111,537734	-7,637784	41	KUMUH SEDANG	7	SEDANG	LEGAL	B3/5
		Taman	Mojorejo	RT059-RW014	2,39	373	121	111,536675	-7,639568	39	KUMUH SEDANG	7	SEDANG	LEGAL	B3/5
		Taman	Mojorejo	RT060-RW014	0,83	90	55	111,535637	-7,641211	44	KUMUH SEDANG	7	SEDANG	LEGAL	B3/5
		Taman	Mojorejo	RT061-RW014	0,68	102	71	111,537399	-7,641853	41	KUMUH SEDANG	7	SEDANG	LEGAL	B3/5

No.	Kawasan	Kecamatan	Kelurahan	RT_RW	Luas Permukiman Kumuh (ha)	Kependudukan		Koordinat		Nilai Kekumuhan	Kategori Kumuh	Pert. Lain		Legalitas Tanah	Prioritas
						Jumlah Penduduk (Jiwa)	Kepadatan Penduduk (Jiwa/Ha)	Longitude	Latitude			Nilai	Tingkat		
6	KAWASAN MASJID KUNO DONOPURAN	LUAS KUMUH KAWASAN		17	16,13	1.981	100			37	KUMUH RINGAN	11	TINGGI	LEGAL	C1/3
		Taman	Taman	RT013-RW005	1,16	133	115	111,523036	-7,638117	38	KUMUH SEDANG	11	TINGGI	LEGAL	B1/2
		Taman	Taman	RT014-RW005	1,73	154	89	111,522401	-7,638825	38	KUMUH SEDANG	11	TINGGI	LEGAL	B1/2
		Taman	Taman	RT015-RW005	1,24	191	154	111,521455	-7,639132	36	KUMUH RINGAN	13	TINGGI	LEGAL	C1/3
		Taman	Taman	RT016-RW005	0,87	90	94	111,520615	-7,639395	37	KUMUH RINGAN	11	TINGGI	LEGAL	C1/3
		Taman	Taman	RT017-RW006	0,92	68	69	111,521530	-7,640493	35	KUMUH RINGAN	11	TINGGI	LEGAL	C1/3
		Taman	Taman	RT018-RW006	0,73	75	103	111,520881	-7,640386	39	KUMUH SEDANG	11	TINGGI	LEGAL	B1/2
		Taman	Taman	RT019-RW006	1,00	142	106	111,520227	-7,640312	36	KUMUH RINGAN	11	TINGGI	LEGAL	C1/3
		Taman	Taman	RT021-RW007	1,20	150	37	111,522746	-7,640052	37	KUMUH RINGAN	11	TINGGI	LEGAL	C1/3
		Taman	Kejuron	RT014-RW005	0,83	98	118	111,520839	-7,635064	37	KUMUH RINGAN	11	TINGGI	LEGAL	C1/3
		Taman	Kejuron	RT016-RW005	0,83	77	93	111,520945	-7,636077	36	KUMUH RINGAN	11	TINGGI	LEGAL	C1/3
		Taman	Kejuron	RT018-RW006	0,58	49	84	111,520805	-7,636927	39	KUMUH SEDANG	11	TINGGI	LEGAL	B1/2
		Taman	Kejuron	RT021-RW007	0,87	157	180	111,521075	-7,638328	37	KUMUH RINGAN	13	TINGGI	LEGAL	C1/3
		Taman	Kejuron	RT023-RW007	0,68	86	80	111,520444	-7,638835	35	KUMUH RINGAN	11	TINGGI	LEGAL	C1/3
		Taman	Kejuron	RT026-RW008	0,96	127	132	111,521870	-7,636635	39	KUMUH SEDANG	11	TINGGI	LEGAL	B1/2
		Taman	Kejuron	RT027-RW009	0,83	142	171	111,521873	-7,636056	39	KUMUH SEDANG	8	SEDANG	LEGAL	B3/5
		Taman	Kejuron	RT028-RW009	0,64	80	125	111,521955	-7,635603	38	KUMUH SEDANG	6	SEDANG	LEGAL	B3/5
		Taman	Kejuron	RT029-RW009	1,06	162	153	111,522018	-7,635072	36	KUMUH RINGAN	8	SEDANG	LEGAL	C3/6

No.	Kawasan	Kecamatan	Kelurahan	RT_RW	Luas Permukiman Kumuh (ha)	Kependudukan		Koordinat		Nilai Kekumuhan	Kategori Kumuh	Pert. Lain		Legalitas Tanah	Prioritas
						Jumlah Penduduk (Jiwa)	Kepadatan Penduduk (Jiwa/Ha)	Longitude	Latitude			Nilai	Tingkat		
7	KAWASAN MANGUHARJO	LUAS KUMUH KAWASAN		10	12,36	1.352	61			34	KUMUH RINGAN	11	TINGGI	LEGAL	C1/3
		Manguharjo	Manguharjo	RT010-RW002	0,97	88	91	111,511437	-7,628547	33	KUMUH RINGAN	11	TINGGI	LEGAL	C1/3
		Manguharjo	Manguharjo	RT012-RW002	1,73	101	21	111,510283	-7,629488	36	KUMUH RINGAN	11	TINGGI	LEGAL	C1/3
		Manguharjo	Manguharjo	RT013-RW003	1,70	120	59	111,509625	-7,630884	39	KUMUH SEDANG	11	TINGGI	LEGAL	B1/2
		Manguharjo	Manguharjo	RT015-RW003	1,57	184	110	111,509862	-7,635276	40	KUMUH SEDANG	11	TINGGI	LEGAL	B1/2
		Manguharjo	Manguharjo	RT016-RW004	1,08	159	65	111,506623	-7,628652	33	KUMUH RINGAN	11	TINGGI	LEGAL	C1/3
		Manguharjo	Manguharjo	RT017-RW004	1,00	145	141	111,507517	-7,629071	36	KUMUH RINGAN	11	TINGGI	LEGAL	C1/3
		Manguharjo	Manguharjo	RT018-RW004	0,82	97	61	111,508645	-7,629239	38	KUMUH SEDANG	11	TINGGI	LEGAL	B1/2
		Manguharjo	Manguharjo	RT019-RW005	1,40	147	31	111,509551	-7,634606	34	KUMUH RINGAN	11	TINGGI	LEGAL	C1/3
		Manguharjo	Manguharjo	RT020-RW005	0,97	179	98	111,508606	-7,632296	41	KUMUH SEDANG	11	TINGGI	LEGAL	B1/2
		Manguharjo	Manguharjo	RT021-RW005	1,12	132	118	111,508762	-7,630691	36	KUMUH RINGAN	11	TINGGI	LEGAL	C1/3
8	KAWASAN PANGONGANGAN	LUAS KUMUH KAWASAN		4	3,96	303	66			40	KUMUH SEDANG	11	TINGGI	LEGAL	B1/2
		Manguharjo	Pangongangan	RT002-RW001	0,36	102	152	111,514166	-7,629056	38	KUMUH SEDANG	13	TINGGI	LEGAL	B1/2
		Manguharjo	Pangongangan	RT005-RW002	0,96	65	68	111,514629	-7,628521	40	KUMUH SEDANG	11	TINGGI	LEGAL	B1/2
		Manguharjo	Pangongangan	RT007-RW003	1,59	62	39	111,514866	-7,627245	40	KUMUH SEDANG	11	TINGGI	LEGAL	B1/2
		Manguharjo	Pangongangan	RT009-RW004	1,05	74	55	111,514895	-7,624473	40	KUMUH SEDANG	11	TINGGI	LEGAL	B1/2

No.	Kawasan	Kecamatan	Kelurahan	RT_RW	Luas Permukiman Kumuh (ha)	Kependudukan		Koordinat		Nilai Kekumuhan	Kategori Kumuh	Pert. Lain		Legalitas Tanah	Prioritas
						Jumlah Penduduk (Jiwa)	Kepadatan Penduduk (Jiwa/Ha)	Longitude	Latitude			Nilai	Tingkat		
9	KAWASAN NAMBANGAN LOR	LUAS KUMUH KAWASAN		23	14,01	3.080	181			42	KUMUH SEDANG	11	TINGGI	LEGAL	B1/2
		Manguharjo	Pangongangan	RT003-RW001	0,90	177	116	111,512881	-7,629889	41	KUMUH SEDANG	11	TINGGI	LEGAL	B1/2
		Manguharjo	Nambangan Lor	RT001-RW001	0,43	111	231	111,515399	-7,631151	54	KUMUH SEDANG	15	TINGGI	LEGAL	B1/2
		Manguharjo	Nambangan Lor	RT002-RW001	0,57	141	93	111,515931	-7,631498	51	KUMUH SEDANG	11	TINGGI	LEGAL	B1/2
		Manguharjo	Nambangan Lor	RT004-RW002	0,63	170	270	111,515714	-7,632459	53	KUMUH SEDANG	15	TINGGI	LEGAL	B1/2
		Manguharjo	Nambangan Lor	RT005-RW002	0,41	108	318	111,515135	-7,632356	51	KUMUH SEDANG	15	TINGGI	LEGAL	B1/2
		Manguharjo	Nambangan Lor	RT006-RW002	0,53	142	241	111,515280	-7,631717	53	KUMUH SEDANG	15	TINGGI	LEGAL	B1/2
		Manguharjo	Nambangan Lor	RT007-RW003	0,40	185	638	111,516121	-7,634132	53	KUMUH SEDANG	15	TINGGI	LEGAL	B1/2
		Manguharjo	Nambangan Lor	RT008-RW003	0,38	73	183	111,515734	-7,634193	55	KUMUH SEDANG	13	TINGGI	LEGAL	B1/2
		Manguharjo	Nambangan Lor	RT009-RW003	0,56	96	132	111,515840	-7,633418	52	KUMUH SEDANG	11	TINGGI	LEGAL	B1/2
		Manguharjo	Nambangan Lor	RT010-RW004	0,32	139	228	111,515959	-7,635482	33	KUMUH RINGAN	15	TINGGI	LEGAL	C1/3
		Manguharjo	Nambangan Lor	RT011-RW004	0,55	217	723	111,515894	-7,635028	37	KUMUH RINGAN	15	TINGGI	LEGAL	C1/3
		Manguharjo	Nambangan Lor	RT012-RW004	0,79	113	257	111,515945	-7,634703	40	KUMUH SEDANG	15	TINGGI	LEGAL	B1/2
		Manguharjo	Nambangan Lor	RT015-RW005	0,94	102	97	111,515870	-7,637370	48	KUMUH SEDANG	11	TINGGI	LEGAL	B1/2
		Manguharjo	Nambangan Lor	RT016-RW005	0,78	205	253	111,515930	-7,636635	40	KUMUH SEDANG	15	TINGGI	LEGAL	B1/2
		Manguharjo	Nambangan Lor	RT017-RW005	0,58	192	349	111,515920	-7,636112	40	KUMUH SEDANG	15	TINGGI	LEGAL	B1/2
		Manguharjo	Nambangan Lor	RT051-RW012	0,76	79	76	111,513465	-7,631213	40	KUMUH SEDANG	11	TINGGI	LEGAL	B1/2
		Manguharjo	Nambangan Lor	RT053-RW012	0,74	152	96	111,514159	-7,631534	43	KUMUH SEDANG	11	TINGGI	LEGAL	B1/2

No.	Kawasan	Kecamatan	Kelurahan	RT_RW	Luas Permukiman Kumuh (ha)	Kependudukan		Koordinat		Nilai Kekumuhan	Kategori Kumuh	Pert. Lain		Legalitas Tanah	Prioritas
						Jumlah Penduduk (Jiwa)	Kepadatan Penduduk (Jiwa/Ha)	Longitude	Latitude			Nilai	Tingkat		
		Manguharjo	Nambangan Lor	RT055-RW013	0,48	129	403	111,514703	-7,630634	51	KUMUH SEDANG	15	TINGGI	LEGAL	B1/2
		Manguharjo	Nambangan Lor	RT056-RW013	0,53	148	302	111,514272	-7,630571	44	KUMUH SEDANG	15	TINGGI	LEGAL	B1/2
		Manguharjo	Nambangan Lor	RT059-RW014	0,98	136	139	111,511697	-7,632941	38	KUMUH SEDANG	11	TINGGI	LEGAL	B1/2
		Manguharjo	Nambangan Lor	RT060-RW014	0,36	60	65	111,511297	-7,633493	45	KUMUH SEDANG	11	TINGGI	LEGAL	B1/2
		Manguharjo	Nambangan Lor	RT061-RW014	0,52	100	192	111,511896	-7,633978	39	KUMUH SEDANG	13	TINGGI	LEGAL	B1/2
		Manguharjo	Nambangan Lor	RT062-RW014	0,87	105	121	111,511972	-7,634718	41	KUMUH SEDANG	11	TINGGI	LEGAL	B1/2
10	KAWASAN MASJID KUNO KUNCEN	LUAS KUMUH KAWASAN		10	18,56	1.751	65			38	KUMUH SEDANG	11	TINGGI	LEGAL	B1/2
		Taman	Kuncen	RT002-RW001	1,68	168	33	111,513599	-7,656619	37	KUMUH RINGAN	11	TINGGI	LEGAL	C1/3
		Taman	Kuncen	RT005-RW002	0,93	160	98	111,514956	-7,657139	44	KUMUH SEDANG	11	TINGGI	LEGAL	B1/2
		Taman	Kuncen	RT006-RW002	1,18	98	51	111,515222	-7,656157	39	KUMUH SEDANG	11	TINGGI	LEGAL	B1/2
		Taman	Josenan	RT002-RW001	2,36	165	57	111,520641	-7,651944	48	KUMUH SEDANG	11	TINGGI	LEGAL	B1/2
		Taman	Josenan	RT010-RW004	2,17	241	83	111,520155	-7,653753	36	KUMUH RINGAN	11	TINGGI	LEGAL	C1/3
		Taman	Josenan	RT011-RW004	2,16	211	86	111,519834	-7,655297	38	KUMUH SEDANG	11	TINGGI	LEGAL	B1/2
		Taman	Josenan	RT013-RW005	2,09	128	57	111,518666	-7,656359	38	KUMUH SEDANG	11	TINGGI	LEGAL	B1/2
		Taman	Josenan	RT017-RW006	1,39	143	86	111,517498	-7,657358	38	KUMUH SEDANG	11	TINGGI	LEGAL	B1/2
		Taman	Josenan	RT018-RW006	2,11	152	48	111,516418	-7,657205	38	KUMUH SEDANG	11	TINGGI	LEGAL	B1/2
		Taman	Josenan	RT028-RW009	2,49	285	90	111,511109	-7,655847	41	KUMUH SEDANG	11	TINGGI	LEGAL	B1/2

No.	Kawasan	Kecamatan	Kelurahan	RT_RW	Luas Permukiman Kumuh (ha)	Kependudukan		Koordinat		Nilai Kekumuhan	Kategori Kumuh	Pert. Lain		Legalitas Tanah	Prioritas
						Jumlah Penduduk (Jiwa)	Kepadatan Penduduk (Jiwa/Ha)	Longitude	Latitude			Nilai	Tingkat		
11	KAWASAN DEMANGAN I	LUAS KUMUH KAWASAN		3	4,70	827	125			21	KUMUH RINGAN	7	SEDANG	LEGAL	C3/6
		Taman	Demangan	RT011-RW004	1,03	264	128	111,524703	-7,654938	22	KUMUH RINGAN	11	TINGGI	LEGAL	C3/6
		Taman	Demangan	RT012-RW005	2,95	361	111	111,525990	-7,655739	21	KUMUH RINGAN	11	TINGGI	LEGAL	C3/6
		Taman	Demangan	RT033-RW004	0,72	202	155	111,525391	-7,653984	21	KUMUH RINGAN	13	TINGGI	LEGAL	C3/6
12	KAWASAN DEMANGAN II	LUAS KUMUH KAWASAN		1	1,73	211	19			26	KUMUH RINGAN	7	SEDANG	LEGAL	C3/6
		Taman	Demangan	RT025-RW007	1,73	211	112	111,524023	-7,660691	26	KUMUH RINGAN	7	SEDANG	LEGAL	C3/6
13	KAWASAN KARTOHARJO	LUAS KUMUH KAWASAN		5	5,14	515	75			23	KUMUH RINGAN	11	TINGGI	LEGAL	C1/3
		Kartoharjo	Kartoharjo	RT014-RW005	1,78	88	49	111,522945	-7,628790	21	KUMUH RINGAN	11	TINGGI	LEGAL	C1/3
		Kartoharjo	Kartoharjo	RT015-RW005	1,18	95	81	111,522839	-7,629982	21	KUMUH RINGAN	11	TINGGI	LEGAL	C1/3
		Kartoharjo	Kartoharjo	RT016-RW005	0,58	161	125	111,522016	-7,629692	28	KUMUH RINGAN	11	TINGGI	LEGAL	C1/3
		Kartoharjo	Kartoharjo	RT017-RW005	1,31	76	58	111,522024	-7,628683	24	KUMUH RINGAN	11	TINGGI	LEGAL	C1/3
		Kartoharjo	Kartoharjo	RT018-RW005	0,29	95	71	111,522057	-7,630222	21	KUMUH RINGAN	11	TINGGI	LEGAL	C1/3
14	KAWASAN KELUN	LUAS KUMUH KAWASAN		3	4,37	316	46			24	KUMUH RINGAN	7	SEDANG	LEGAL	C3/6
		Kartoharjo	Kelun	RT005-RW002	1,65	133	45	111,554495	-7,599860	23	KUMUH RINGAN	7	SEDANG	LEGAL	C3/6
		Kartoharjo	Kelun	RT006-RW002	1,28	108	68	111,553614	-7,599244	28	KUMUH RINGAN	7	SEDANG	LEGAL	C3/6
		Kartoharjo	Kelun	RT007-RW002	1,44	75	33	111,553422	-7,600274	24	KUMUH RINGAN	7	SEDANG	LEGAL	C3/6

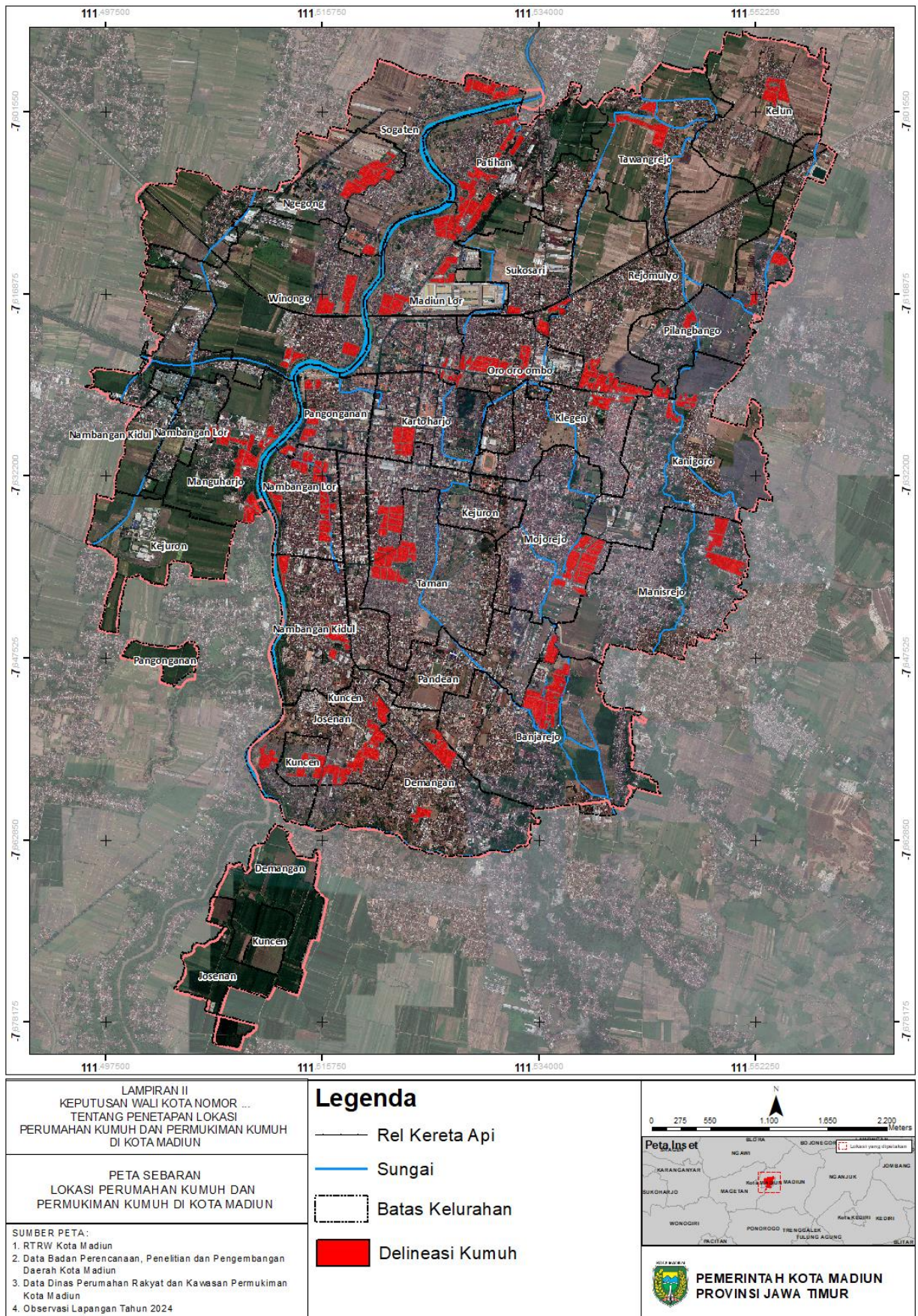
No.	Kawasan	Kecamatan	Kelurahan	RT_RW	Luas Permukiman Kumuh (ha)	Kependudukan		Koordinat		Nilai Kekumuhan	Kategori Kumuh	Pert. Lain		Legalitas Tanah	Prioritas
						Jumlah Penduduk (Jiwa)	Kepadatan Penduduk (Jiwa/Ha)	Longitude	Latitude			Nilai	Tingkat		
15	KAWASAN MANISREJO	LUAS KUMUH KAWASAN		3	7,98	624	43			22	KUMUH RINGAN	7	SEDANG	LEGAL	C3/6
		Taman	Manisrejo	RT011-RW004	2,03	150	28	111,549670	-7,639530	21	KUMUH RINGAN	11	TINGGI	LEGAL	C3/6
		Taman	Manisrejo	RT014-RW005	1,73	215	54	111,541672	-7,638400	22	KUMUH RINGAN	11	TINGGI	LEGAL	C3/6
		Taman	Manisrejo	RT015-RW005	4,22	259	49	111,550743	-7,641921	25	KUMUH RINGAN	11	TINGGI	LEGAL	C3/6
16	KAWASAN NAMBANGAN KIDUL I	LUAS KUMUH KAWASAN		3	3,73	796	78			25	KUMUH RINGAN	7	SEDANG	LEGAL	C3/6
		Manguharjo	Nambangan Kidul	RT015-RW005	0,93	247	66	111,517135	-7,646995	21	KUMUH RINGAN	11	TINGGI	LEGAL	C3/6
		Manguharjo	Nambangan Kidul	RT016-RW005	1,25	265	78	111,517057	-7,645869	31	KUMUH RINGAN	11	TINGGI	LEGAL	C3/6
		Manguharjo	Nambangan Kidul	RT017-RW005	1,55	284	94	111,516658	-7,645052	25	KUMUH RINGAN	11	TINGGI	LEGAL	C3/6
17	KAWASAN NAMBANGAN KIDUL II	LUAS KUMUH KAWASAN		1	2,02	222	11			24	KUMUH RINGAN	7	SEDANG	LEGAL	C3/6
		Manguharjo	Nambangan Kidul	RT044-RW014	2,02	222	84	111,512444	-7,639933	24	KUMUH RINGAN	11	TINGGI	LEGAL	C3/6
18	KAWASAN NGEGONG	LUAS KUMUH KAWASAN		4	8,51	627	56			21	KUMUH RINGAN	7	SEDANG	LEGAL	C3/6
		Manguharjo	Ngegong	RT006-RW002	2,25	161	69	111,518195	-7,608094	21	KUMUH RINGAN	11	TINGGI	LEGAL	C3/6
		Manguharjo	Ngegong	RT007-RW002	3,14	169	44	111,519261	-7,607032	21	KUMUH RINGAN	11	TINGGI	LEGAL	C3/6
		Manguharjo	Ngegong	RT008-RW003	1,50	120	50	111,520988	-7,606707	22	KUMUH RINGAN	11	TINGGI	LEGAL	C3/6
		Manguharjo	Ngegong	RT009-RW003	1,62	177	66	111,520759	-7,605701	21	KUMUH RINGAN	11	TINGGI	LEGAL	C3/6

No.	Kawasan	Kecamatan	Kelurahan	RT_RW	Luas Permukiman Kumuh (ha)	Kependudukan		Koordinat		Nilai Kekumuhan	Kategori Kumuh	Pert. Lain		Legalitas Tanah	Prioritas
						Jumlah Penduduk (Jiwa)	Kepadatan Penduduk (Jiwa/Ha)	Longitude	Latitude			Nilai	Tingkat		
19	KAWASAN SOGATEN	LUAS KUMUH KAWASAN		3	4,71	309	41			22	KUMUH RINGAN	7	SEDANG	LEGAL	C3/6
		Manguharjo	Sogaten	RT001-RW001	1,90	89	37	111,531046	-7,599868	21	KUMUH RINGAN	11	TINGGI	LEGAL	C3/6
		Manguharjo	Sogaten	RT002-RW001	2,05	103	28	111,529325	-7,599479	22	KUMUH RINGAN	11	TINGGI	LEGAL	C3/6
		Manguharjo	Sogaten	RT003-RW001	0,76	117	78	111,528052	-7,599289	23	KUMUH RINGAN	11	TINGGI	LEGAL	C3/6
20	KAWASAN WINONGO I	LUAS KUMUH KAWASAN		2	3,74	399	78			20	KUMUH RINGAN	7	SEDANG	LEGAL	C3/6
		Manguharjo	Winongo	RT001-RW001	2,04	191	37	111,513106	-7,622189	21	KUMUH RINGAN	11	TINGGI	LEGAL	C3/6
		Manguharjo	Winongo	RT014-RW005	1,70	208	43	111,518065	-7,621507	21	KUMUH RINGAN	11	TINGGI	LEGAL	C3/6
21	KAWASAN WINONGO II	LUAS KUMUH KAWASAN		3	6,74	709	95			19	KUMUH RINGAN	7	SEDANG	LEGAL	C3/6
		Manguharjo	Winongo	RT018-RW006	3,27	295	90	111,517940	-7,616667	21	KUMUH RINGAN	11	TINGGI	LEGAL	C3/6
		Manguharjo	Winongo	RT020-RW009	2,50	280	66	111,515924	-7,617686	26	KUMUH RINGAN	11	TINGGI	LEGAL	C3/6
		Manguharjo	Sogaten	RT024-RW008	0,97	134	38	111,519633	-7,613159	20	KUMUH RINGAN	11	TINGGI	LEGAL	C3/6
22	KAWASAN PILANGBANGO I	LUAS KUMUH KAWASAN		1	1,44	149	83			21	KUMUH RINGAN	7	SEDANG	LEGAL	C3/6
		Kartoharjo	Pilangbango	RT010-RW003	1,44	149	83	111,546633	-7,619050	21	KUMUH RINGAN	7	SEDANG	LEGAL	C3/6
23	KAWASAN PILANGBANGO II	LUAS KUMUH KAWASAN		2	2,51	362	102			26	KUMUH RINGAN	7	SEDANG	LEGAL	C3/6
		Kartoharjo	Pilangbango	RT014-RW004	0,97	192	96	111,551990	-7,617326	22	KUMUH RINGAN	7	SEDANG	LEGAL	C3/6
		Kartoharjo	Pilangbango	RT018-RW004	1,54	170	110	111,554171	-7,613953	28	KUMUH RINGAN	7	SEDANG	LEGAL	C3/6
24	KAWASAN SUKOSARI	LUAS KUMUH KAWASAN		1	0,89	149	167			22	KUMUH RINGAN	7	SEDANG	LEGAL	C3/6
		Kartoharjo	Sukosari	RT014-RW005	0,89	149	167	111,531823	-7,618229	22	KUMUH RINGAN	13	TINGGI	LEGAL	C3/6

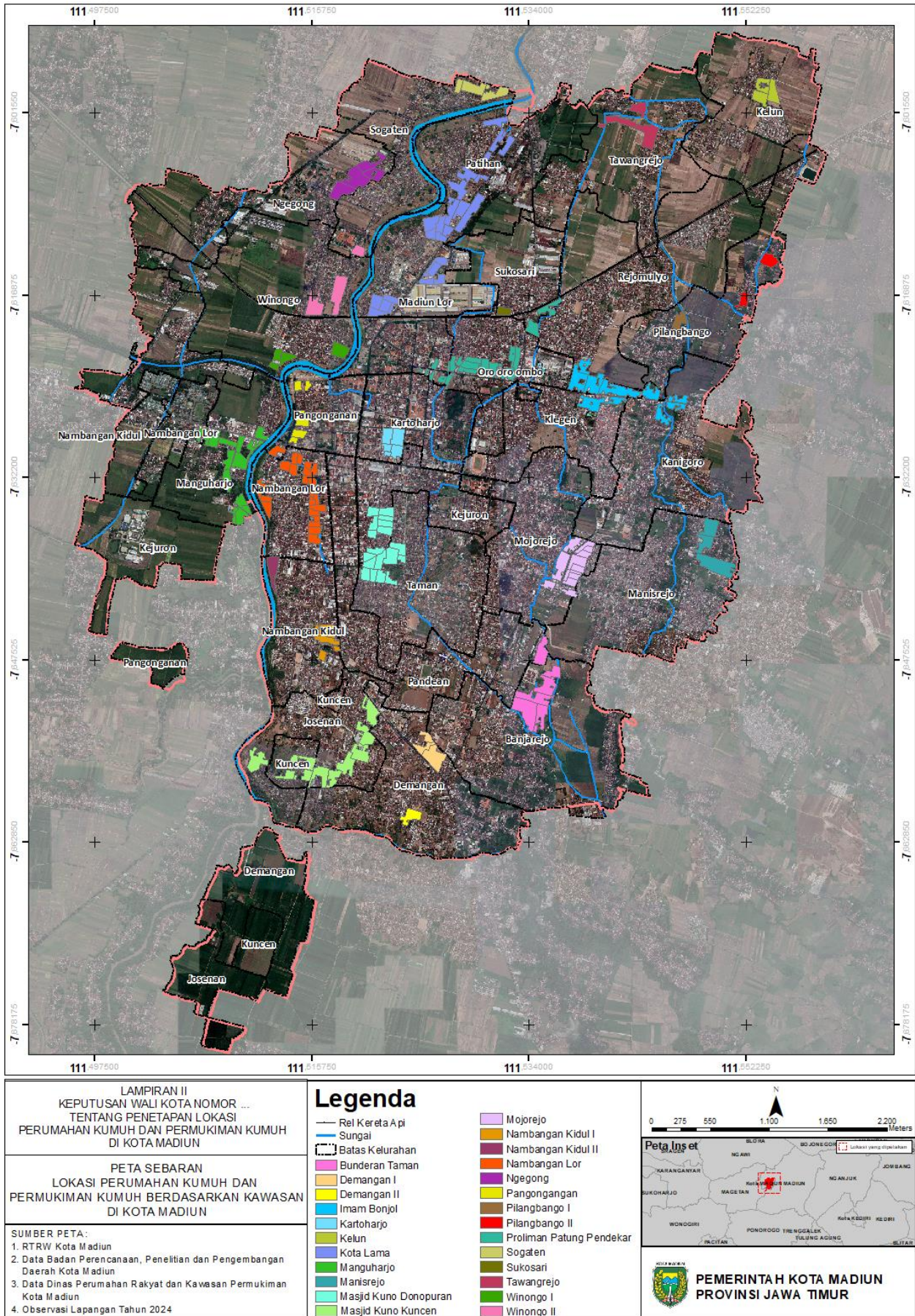
No.	Kawasan	Kecamatan	Kelurahan	RT_RW	Luas Permukiman Kumuh (ha)	Kependudukan		Koordinat		Nilai Kekumuhan	Kategori Kumuh	Pert. Lain		Legalitas Tanah	Prioritas
						Jumlah Penduduk (Jiwa)	Kepadatan Penduduk (Jiwa/Ha)	Longitude	Latitude			Nilai	Tingkat		
25	KAWASAN TAWANGREJO	LUAS KUMUH KAWASAN		3	5,95	457	59			24	KUMUH RINGAN	7	SEDANG	LEGAL	C3/6
		Kartoharjo	Tawangrejo	RT010-RW003	1,72	159	50	111,541443	-7,602302	24	KUMUH RINGAN	7	SEDANG	LEGAL	C3/6
		Kartoharjo	Tawangrejo	RT011-RW003	2,94	170	51	111,544021	-7,603422	22	KUMUH RINGAN	7	SEDANG	LEGAL	C3/6
		Kartoharjo	Tawangrejo	RT017-RW005	1,29	128	99	111,543238	-7,601167	27	KUMUH RINGAN	7	SEDANG	LEGAL	C3/6
Total				165	211,11										

B. PETA SEBARAN LOKASI PERUMAHAN KUMUH DAN PERMUKIMAN KUMUH

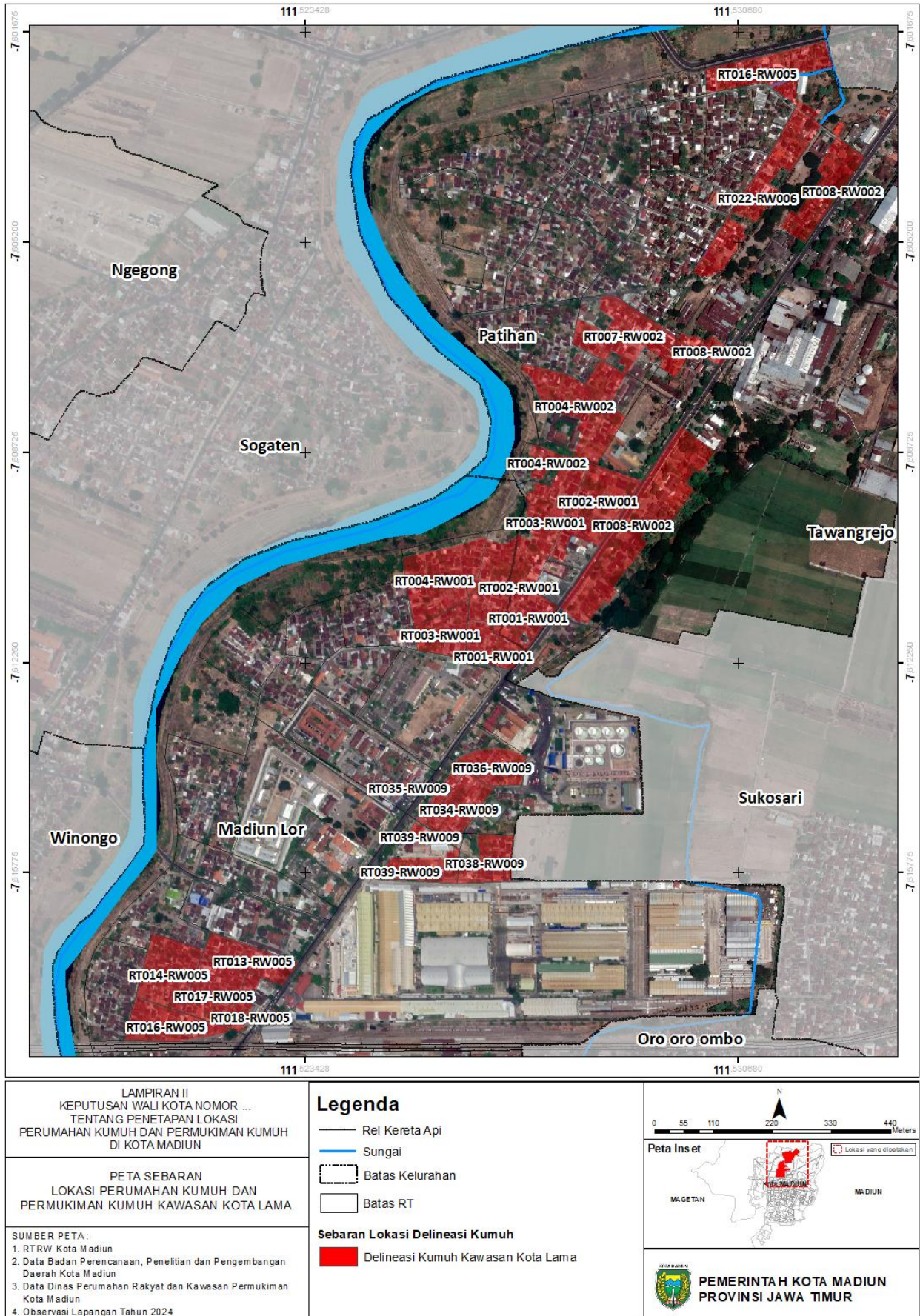
Peta 1 Peta Sebaran Lokasi Perumahan Kumuh dan Permukiman Kumuh di Kota Madiun



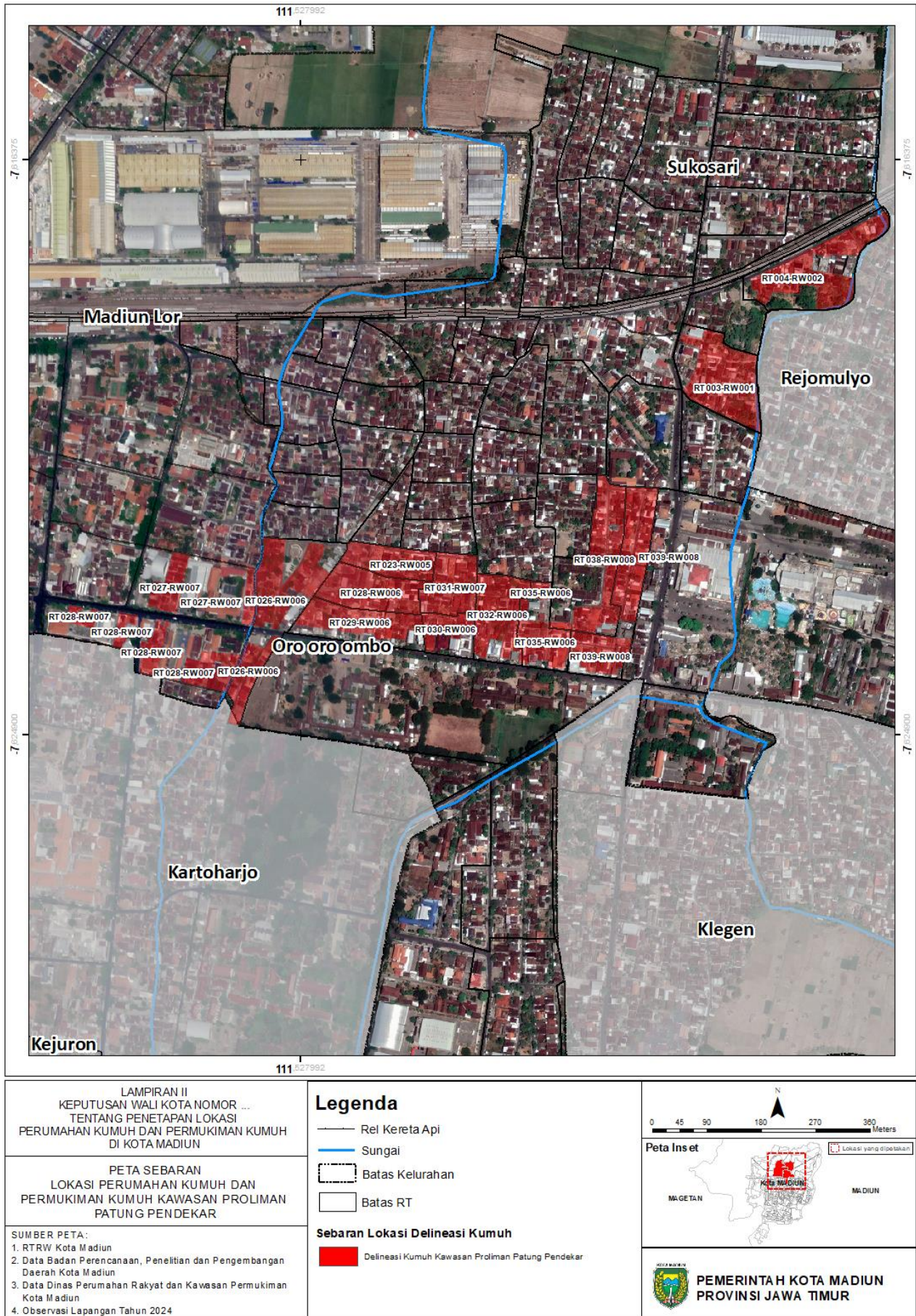
Peta 2 Peta Sebaran Lokasi Perumahan Kumuh dan Permukiman Kumuh Per Kawasan



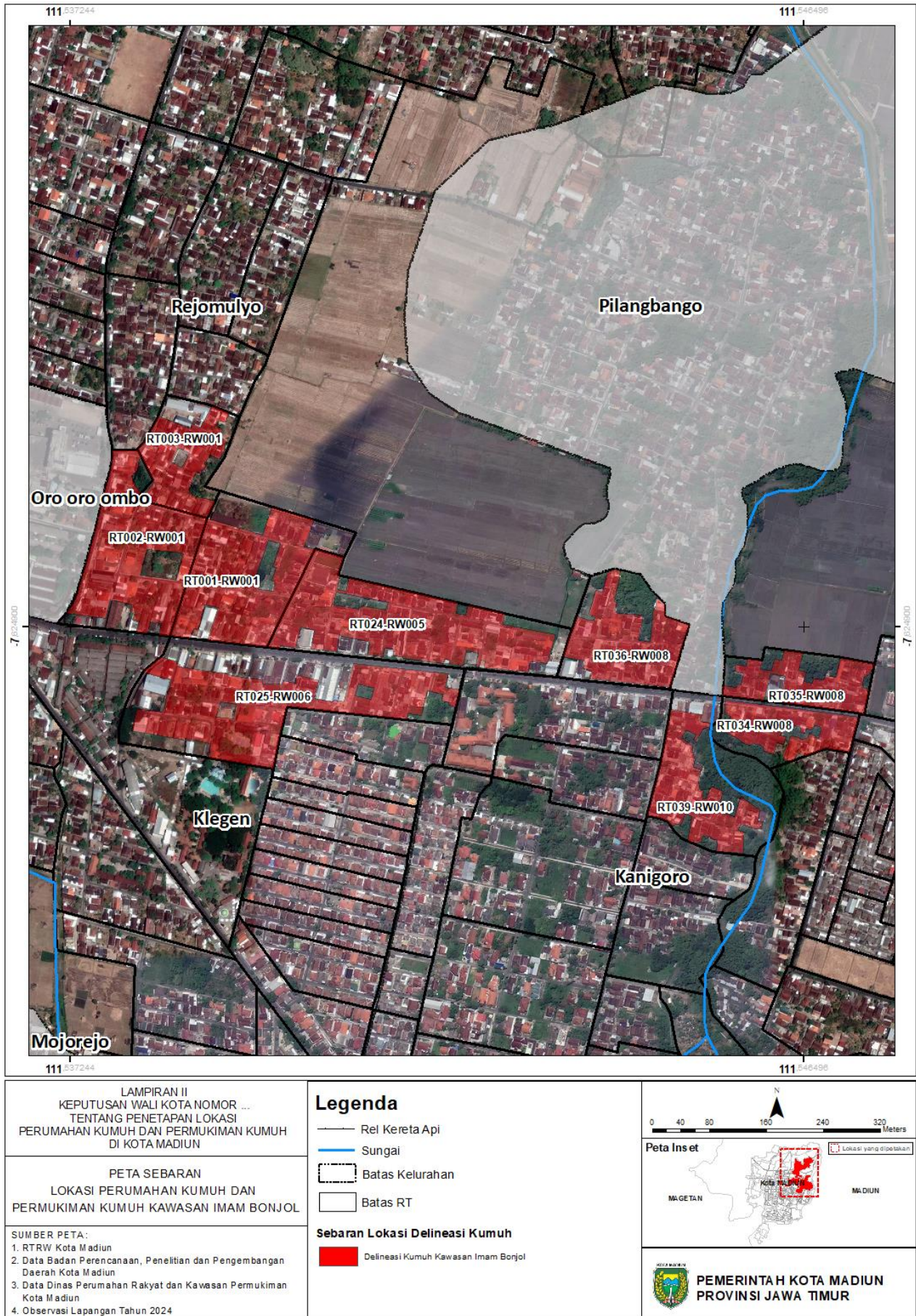
Peta 3 Peta Sebaran Lokasi Perumahan Kumuh dan Permukiman Kumuh Kawasan Kota Lama



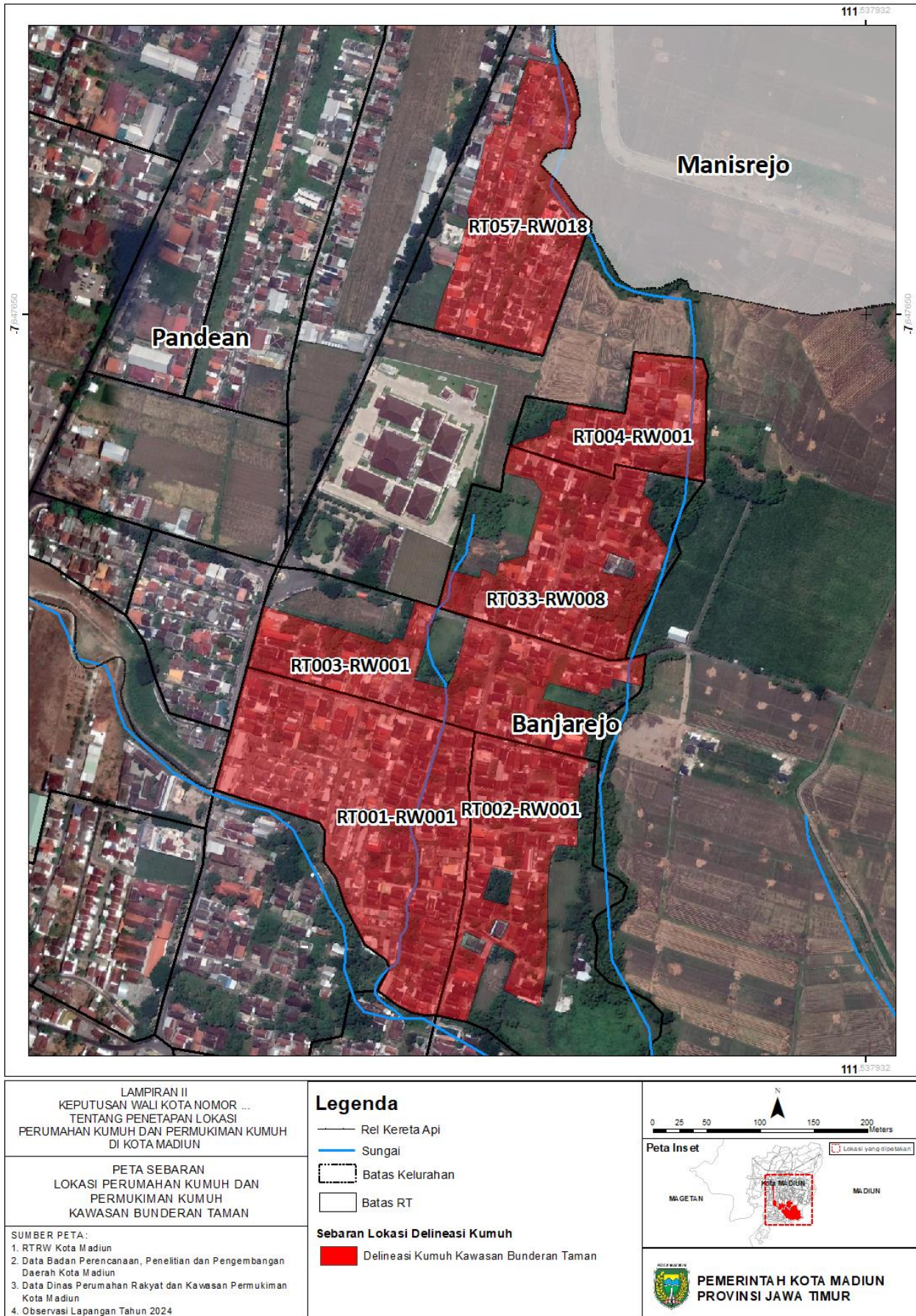
Peta 4 Peta Sebaran Lokasi Perumahan Kumuh dan Permukiman Kumuh Kawasan Proliman Patung Pendekar



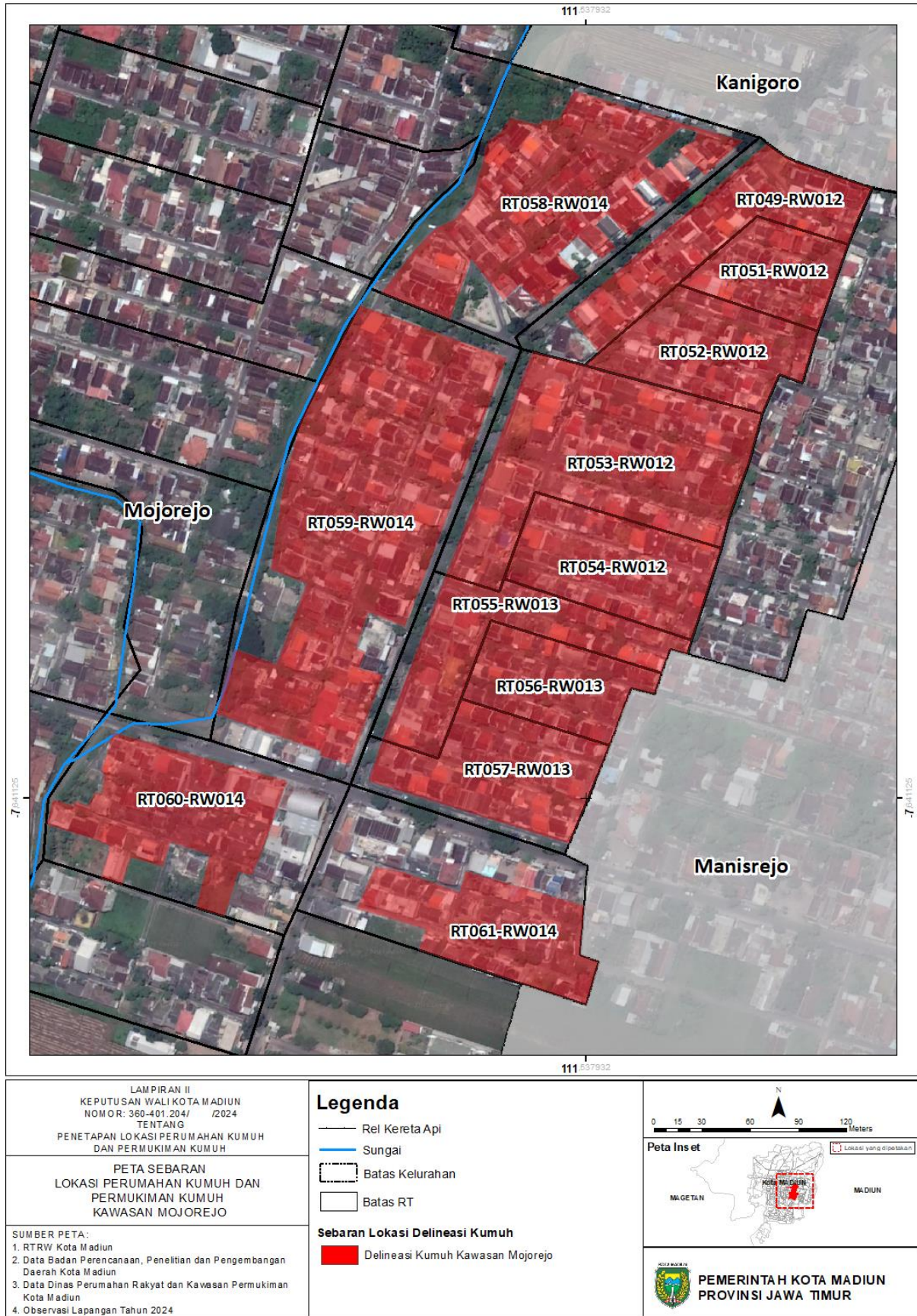
Peta 5 Peta Sebaran Lokasi Perumahan Kumuh dan Permukiman Kumuh Kawasan Imam Bonjol



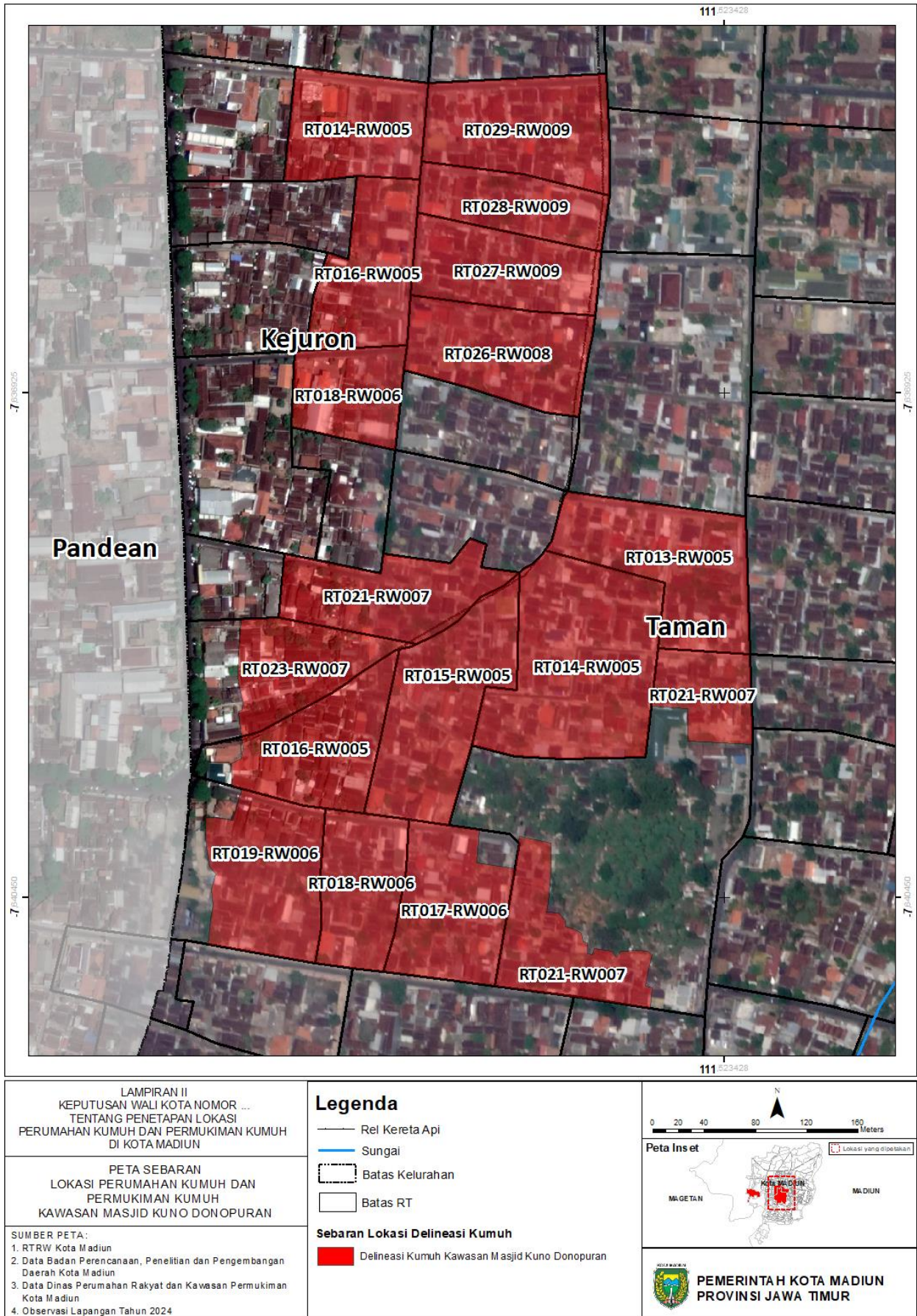
Peta 6 Peta Sebaran Lokasi Perumahan Kumuh dan Permukiman Kumuh Kawasan Bunderan Taman



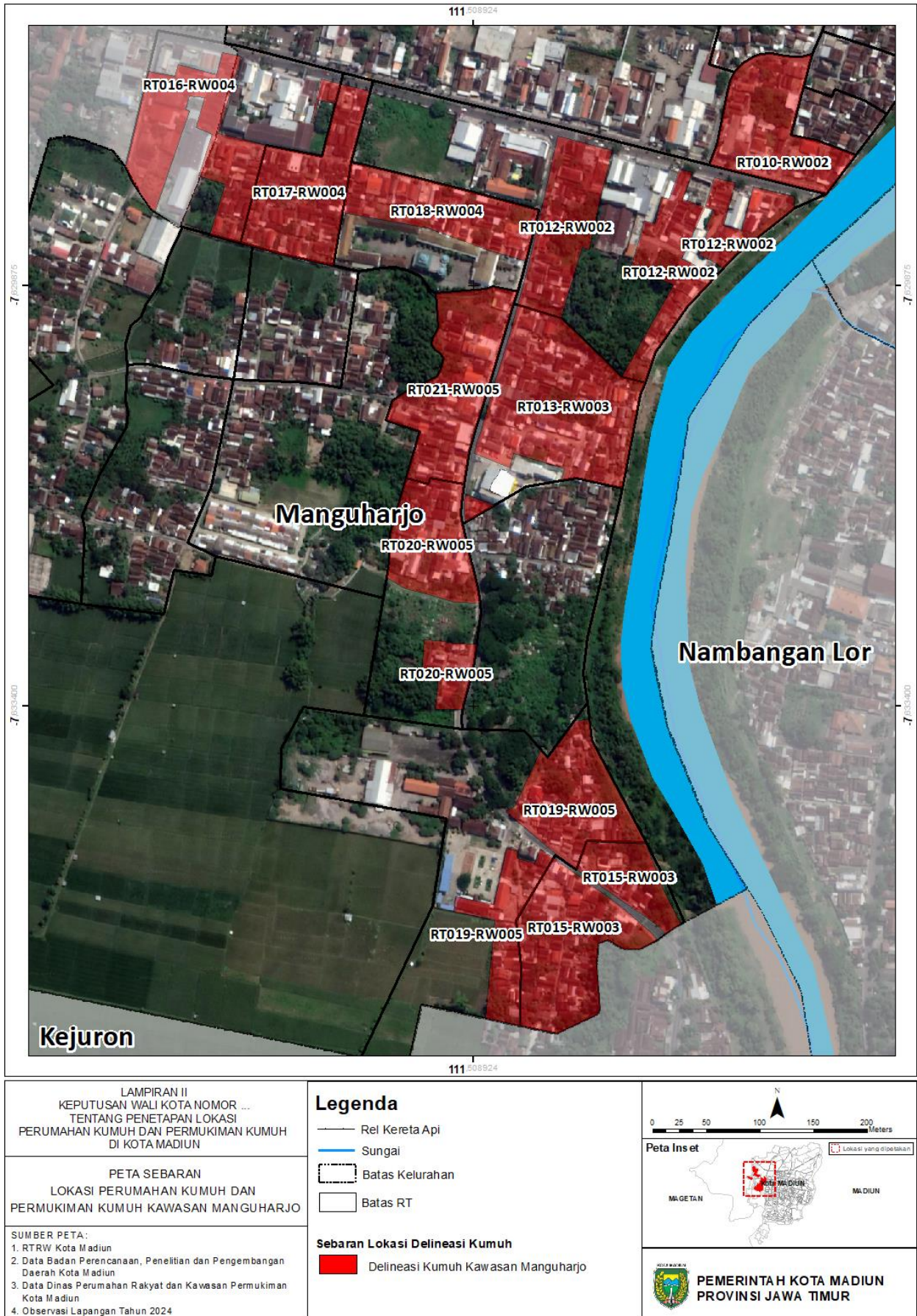
Peta 7 Peta Sebaran Lokasi Perumahan Kumuh dan Permukiman Kumuh Kawasan Mojorejo



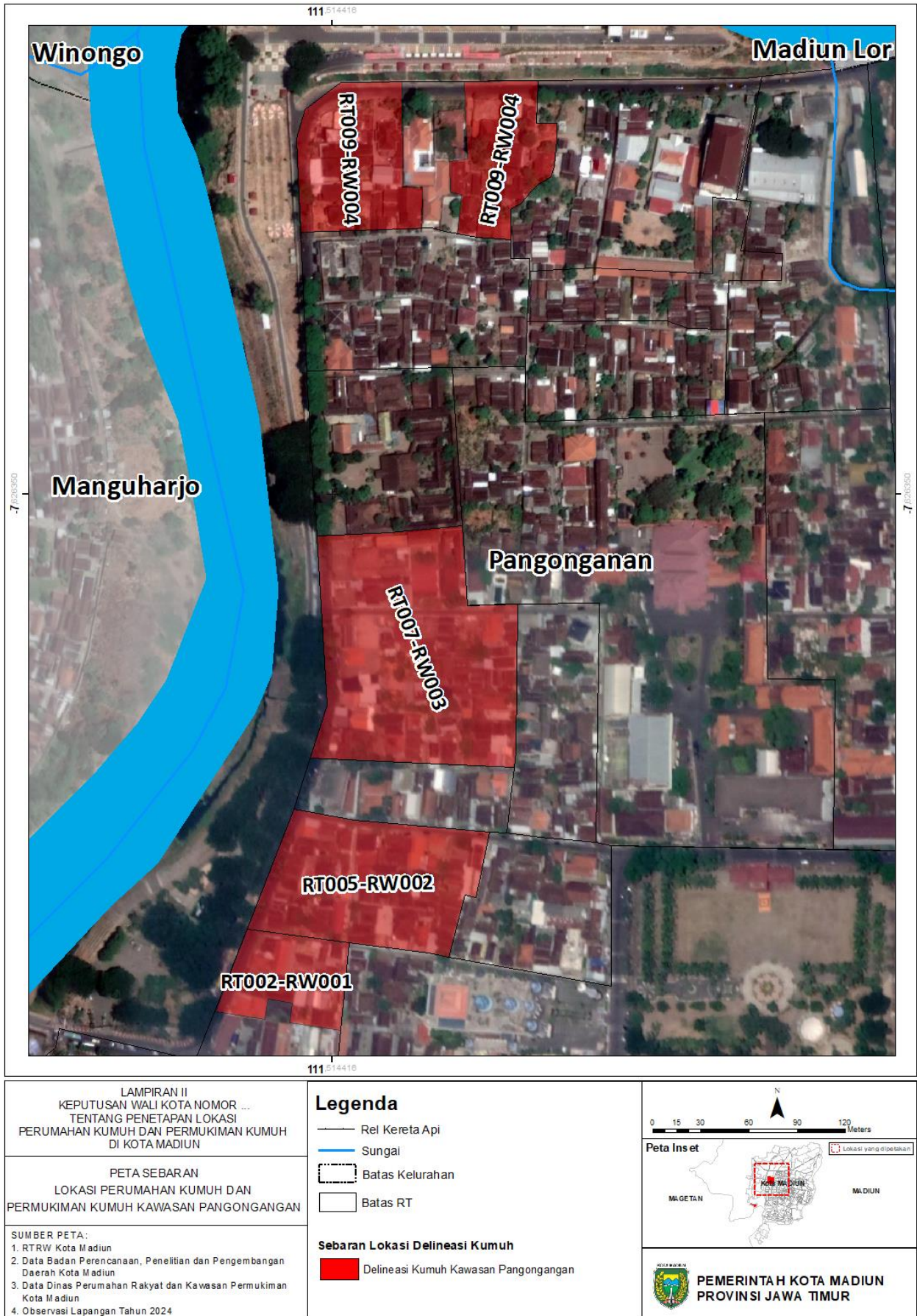
Peta 8 Peta Sebaran Lokasi Perumahan Kumuh dan Permukiman Kumuh Kawasan Masjid Kuno Donopuran



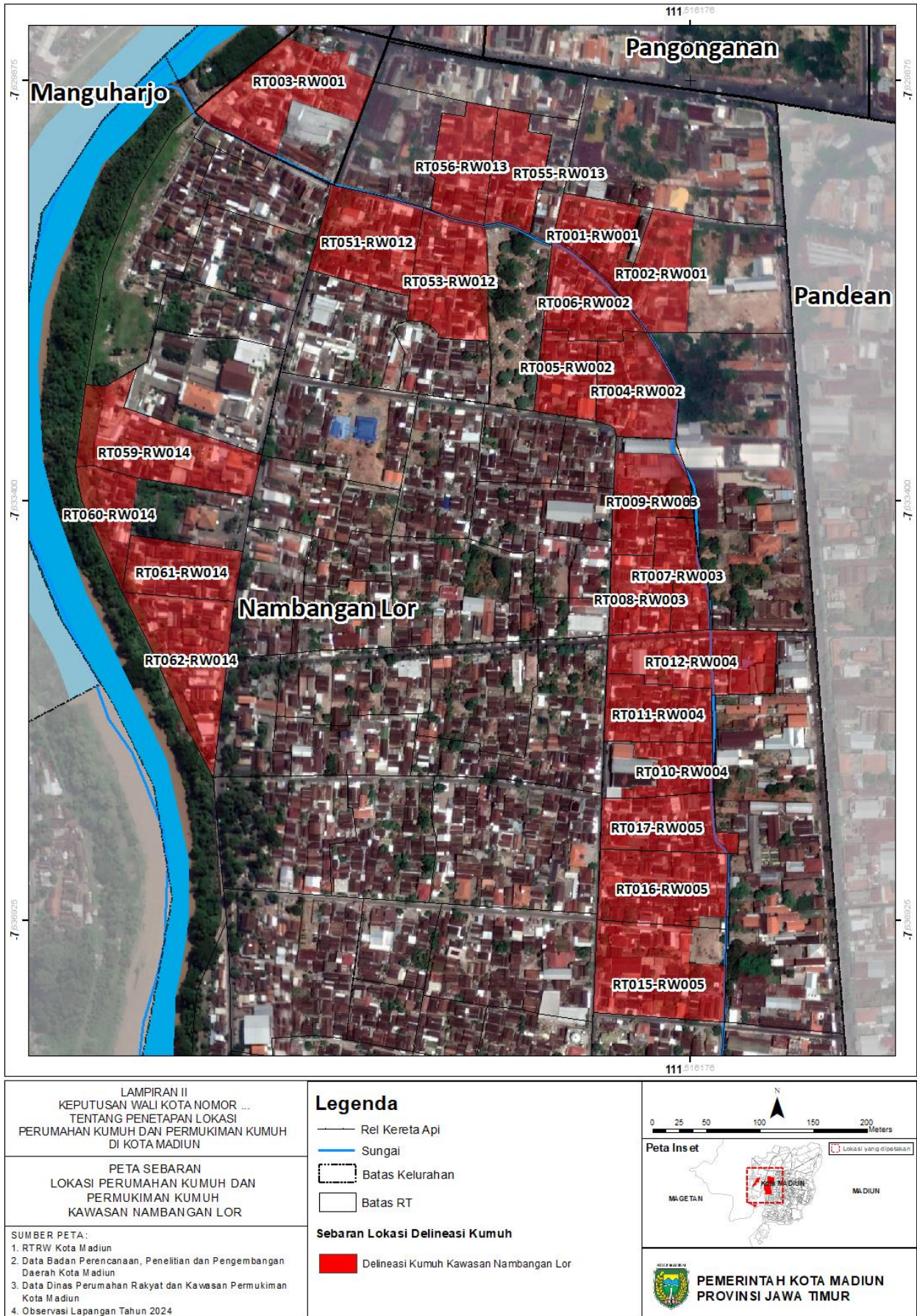
Peta 9 Peta Sebaran Lokasi Perumahan Kumuh dan Permukiman Kumuh Kawasan Manguharjo



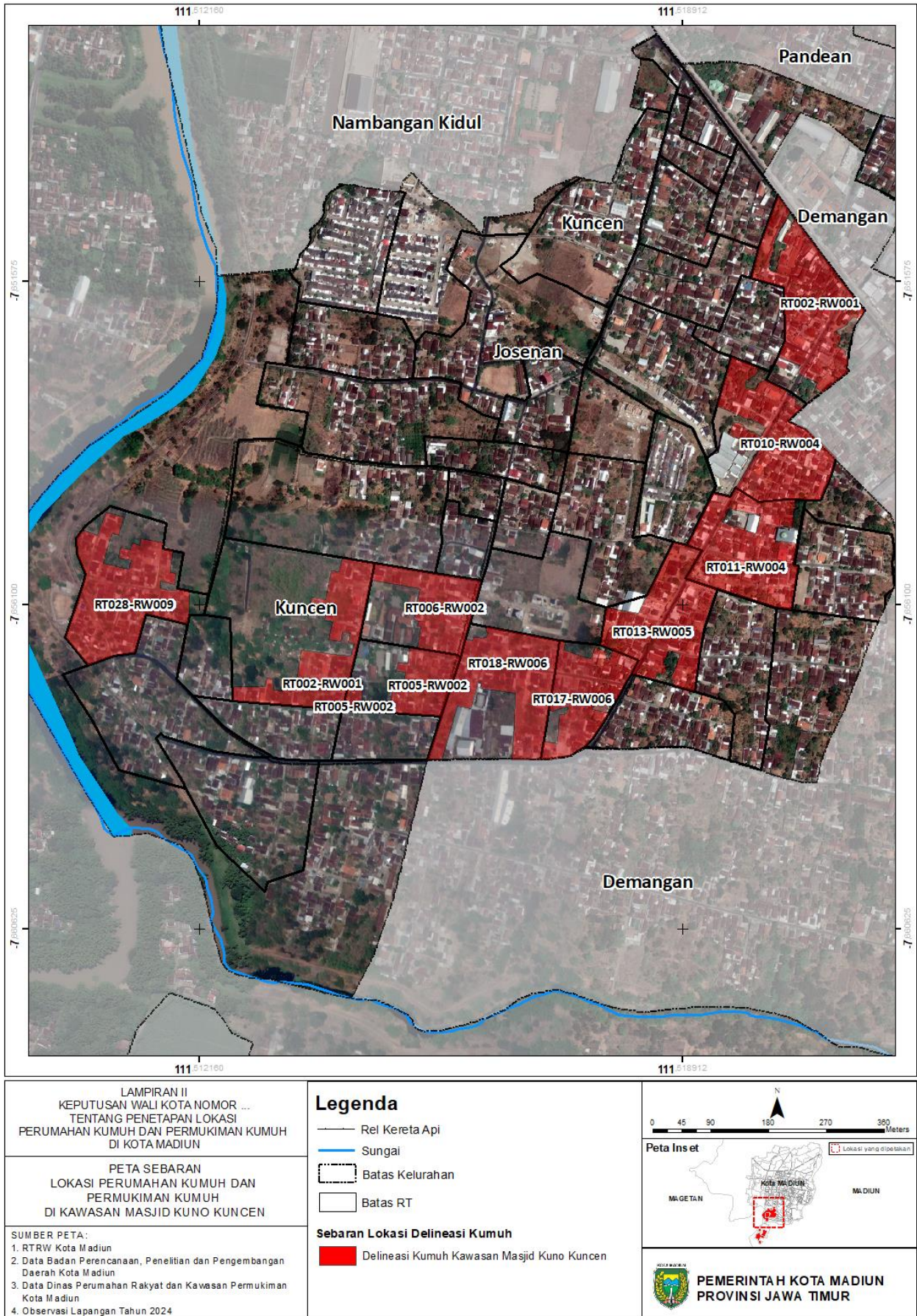
Peta 10 Peta Sebaran Lokasi Perumahan Kumuh dan Permukiman Kumuh Kawasan Pangongangan



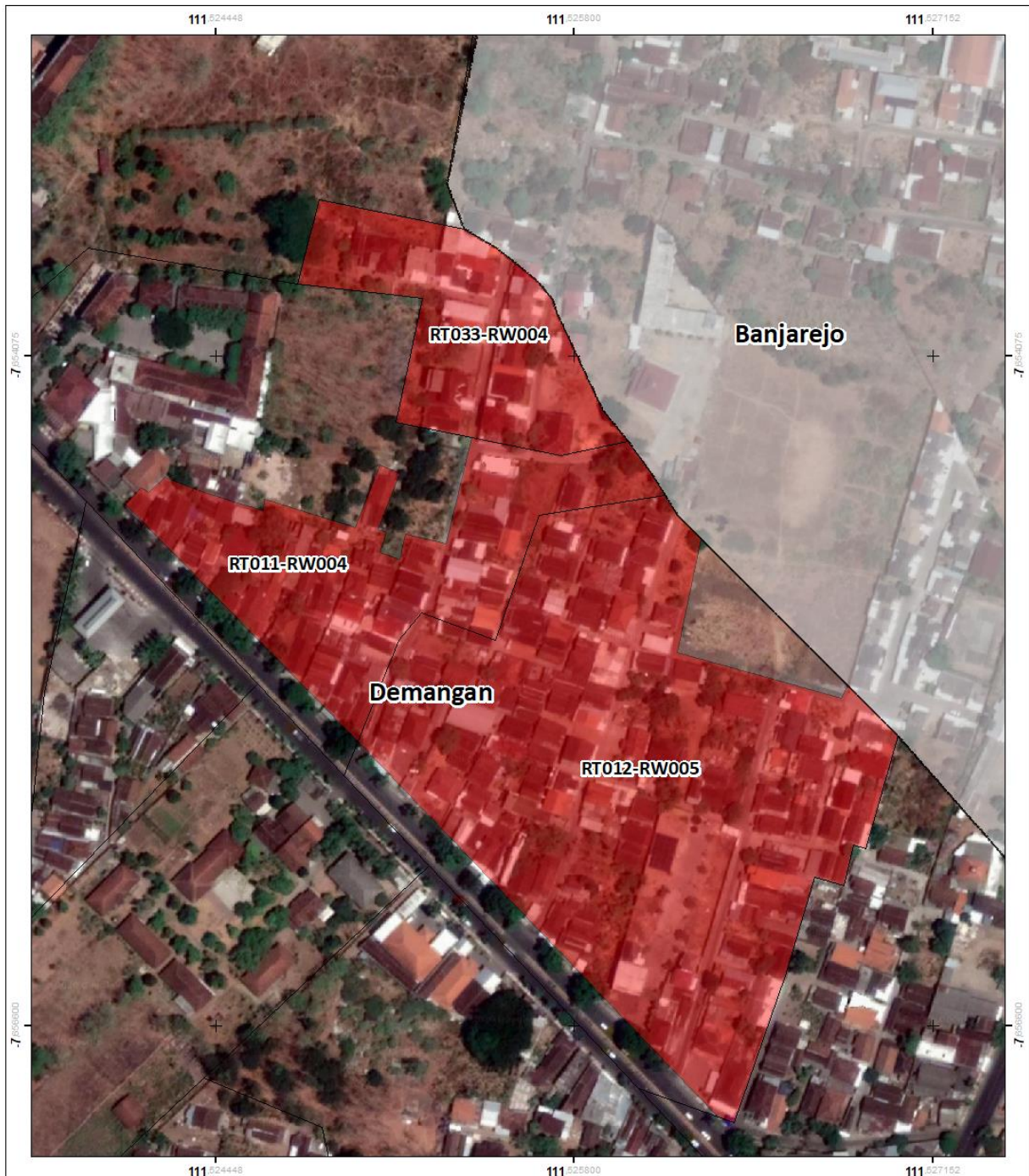
Peta 11 Peta Sebaran Lokasi Perumahan Kumuh dan Permukiman Kumuh Kawasan Nambangan Lor



Peta 12 Peta Sebaran Lokasi Perumahan Kumuh dan Permukiman Kumuh Kawasan Masjid Kuno Kuncen

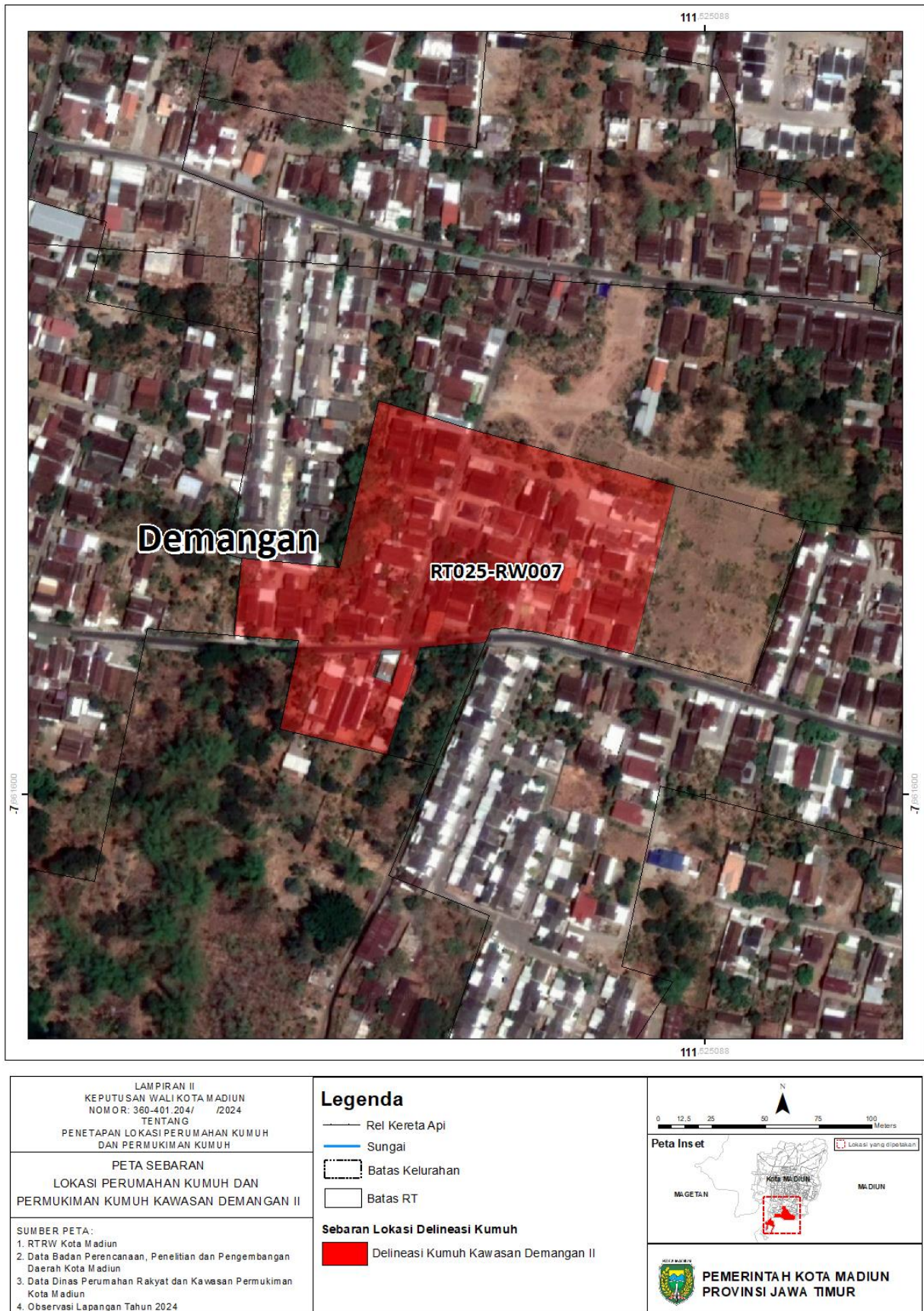


Peta 13 Peta Sebaran Lokasi Perumahan Kumuh dan Permukiman Kumuh Kawasan Demangan I

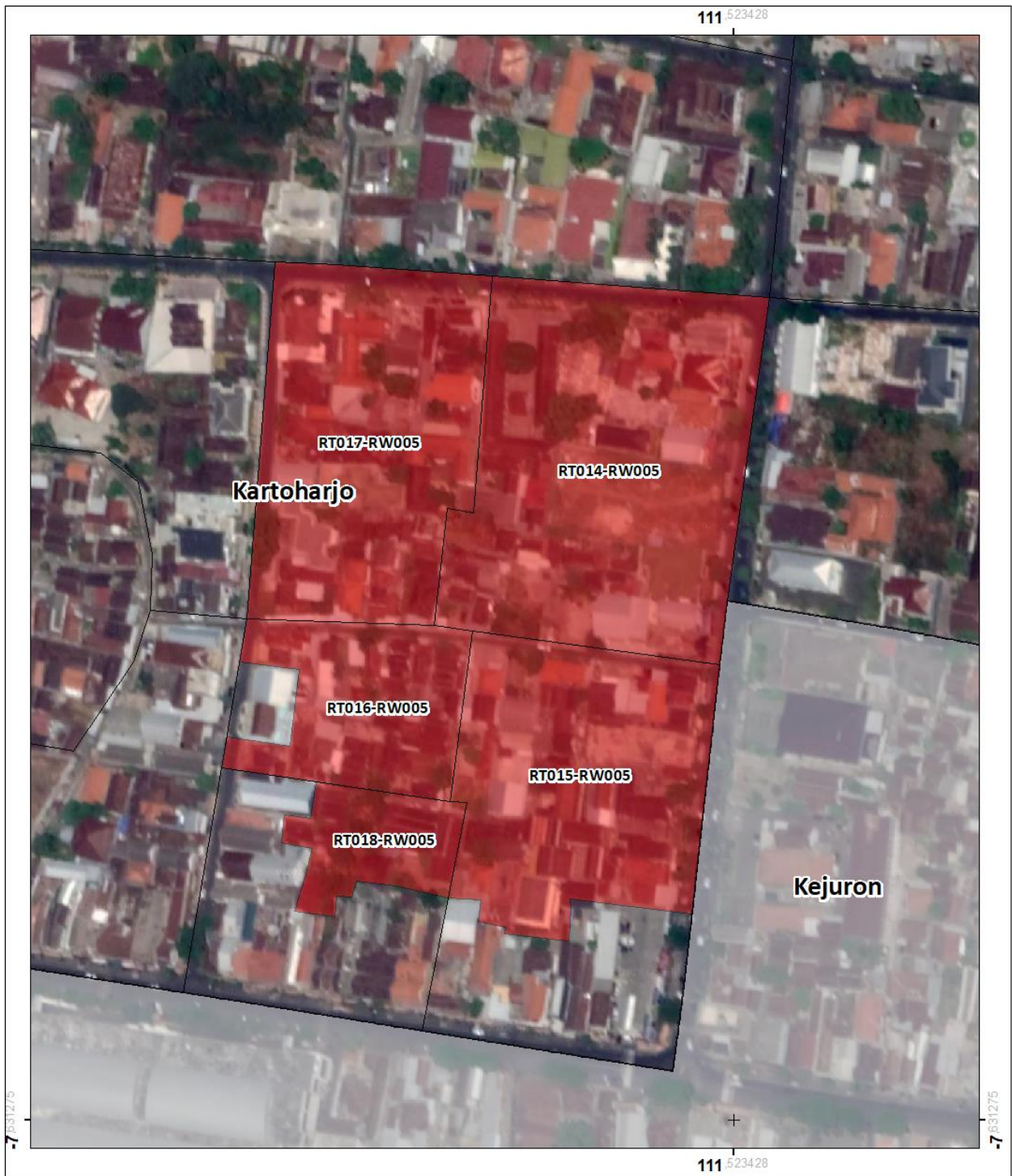


<p>LAMPIRAN II KEPUTUSAN WALI KOTA MADIUN NOMOR: 360-401.204/ /2024 TENTANG PENETAPAN LOKASI PERUMAHAN KUMUH DAN PERMUKIMAN KUMUH</p>	<p>Legenda</p> <ul style="list-style-type: none"> Rel Kereta Api Sungai Batas Kelurahan Batas RT 	<p>0 12.5 25 50 75 100 Meters</p> <p>Peta Ins et</p> <p>Magetan Kota Madiun Madiun</p> <p>Lokasi yang dipetakan</p>
<p>PETA SEBARAN LOKASI PERUMAHAN KUMUH DAN PERMUKIMAN KUMUH KAWASAN DEMANGAN I</p>	<p>Sebaran Lokasi Delineasi Kumuh</p> <ul style="list-style-type: none"> Delineasi Kumuh Kawasan Demangan I 	<p>PEMERINTAH KOTA MADIUN PROVINSI JAWA TIMUR</p>
<p>SUMBER PETA: 1. RTRW Kota Madiun 2. Data Badan Perencanaan, Penelitian dan Pengembangan Daerah Kota Madiun 3. Data Dinas Perumahan Rakyat dan Kawasan Permukiman Kota Madiun 4. Observasi Lapangan Tahun 2024</p>		

Peta 14 Peta Sebaran Lokasi Perumahan Kumuh dan Permukiman Kumuh Kawasan Demangan II

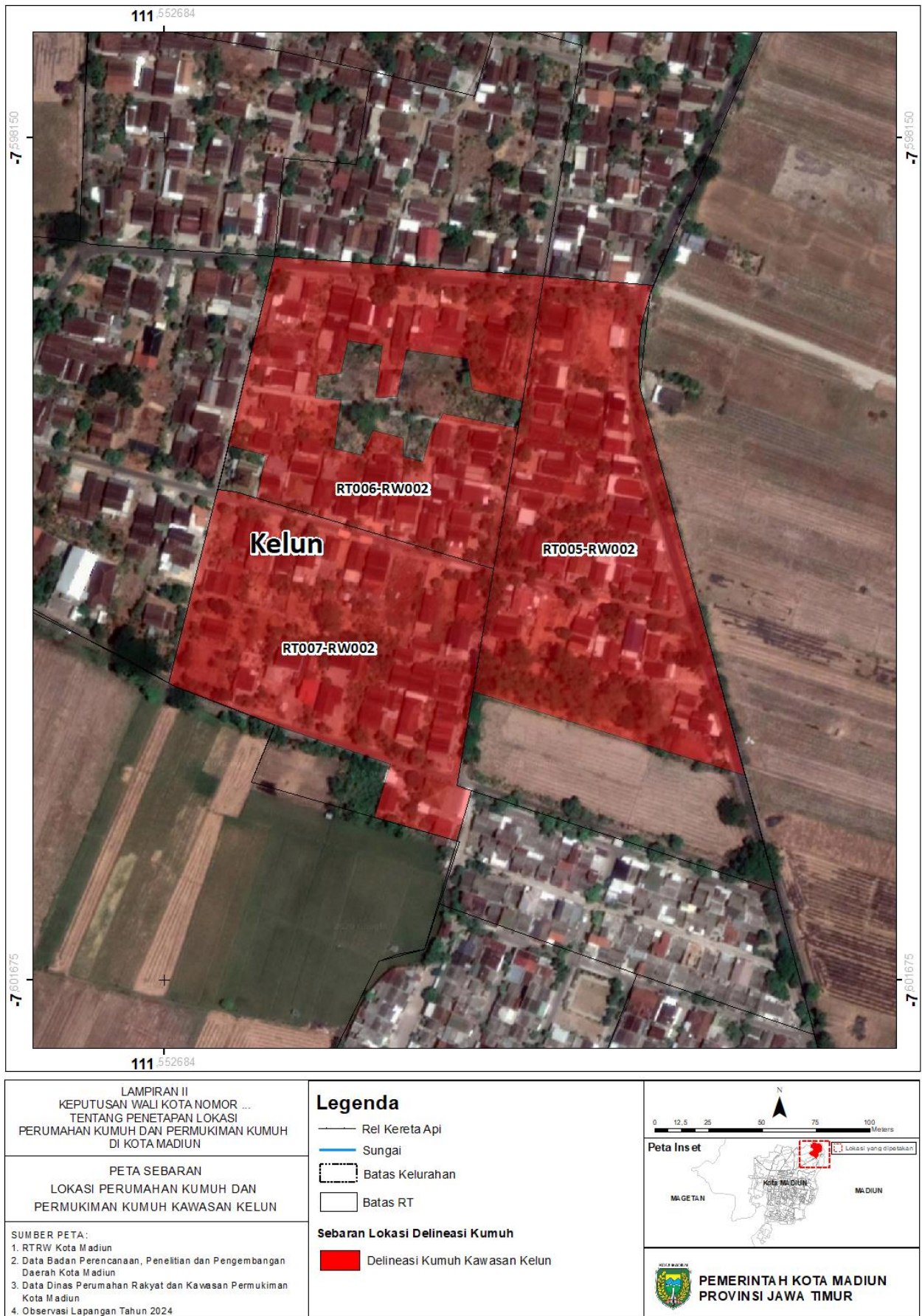


Peta 15 Peta Sebaran Lokasi Perumahan Kumuh dan Permukiman Kumuh Kawasan Kartoharjo

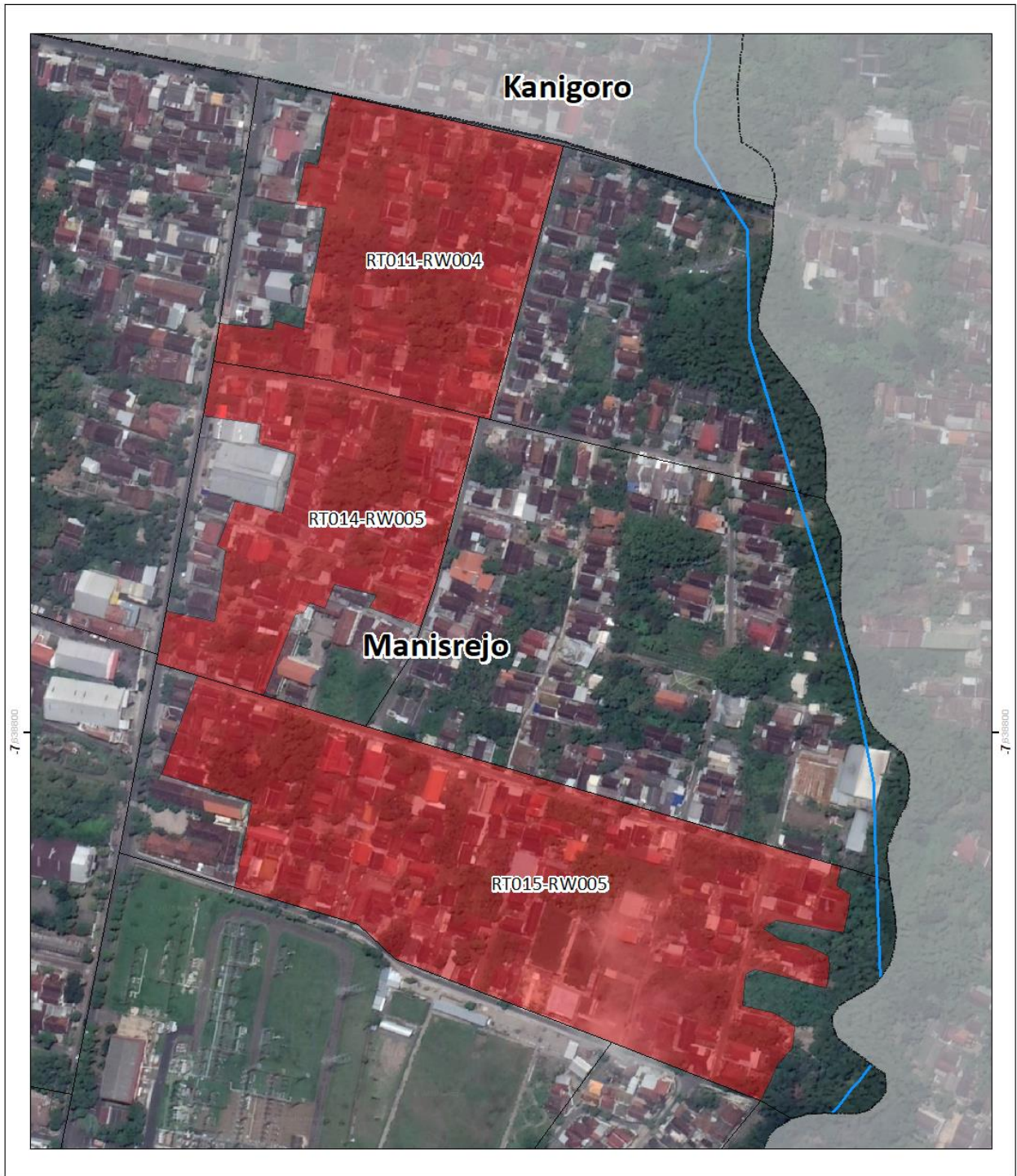


<p>LAMPIRAN II KEPUTUSAN WALI KOTA NOMOR ... TENTANG PENETAPAN LOKASI PERUMAHAN KUMUH DAN PERMUKIMAN KUMUH DI KOTA MADIUN</p>	<p>Legenda</p> <ul style="list-style-type: none">— Rel Kereta Api— Sungai— Batas Kelurahan— Batas RT <p>Sebaran Lokasi Delineasi Kumuh</p> <ul style="list-style-type: none">■ Delineasi Kumuh Kawasan Kartoharjo	<p>0 12.5 25 50 75 100 Meters</p> <p>Peta Inset</p> <p>MAGETAN KOTA MADIUN MADIUN</p> <p>PEMERINTAH KOTA MADIUN PROVINSI JAWA TIMUR</p>
<p>PETA SEBARAN LOKASI PERUMAHAN KUMUH DAN PERMUKIMAN KUMUH KAWASAN KARTOHARJO</p>		
<p>SUMBER PETA: 1. RTRW Kota Madiun 2. Data Badan Perencanaan, Penelitian dan Pengembangan Daerah Kota Madiun 3. Data Dinas Perumahan Rakyat dan Kawasan Permukiman Kota Madiun 4. Observasi Lapangan Tahun 2024</p>		

Peta 16 Peta Sebaran Lokasi Perumahan Kumuh dan Permukiman Kumuh Kawasan Kelun

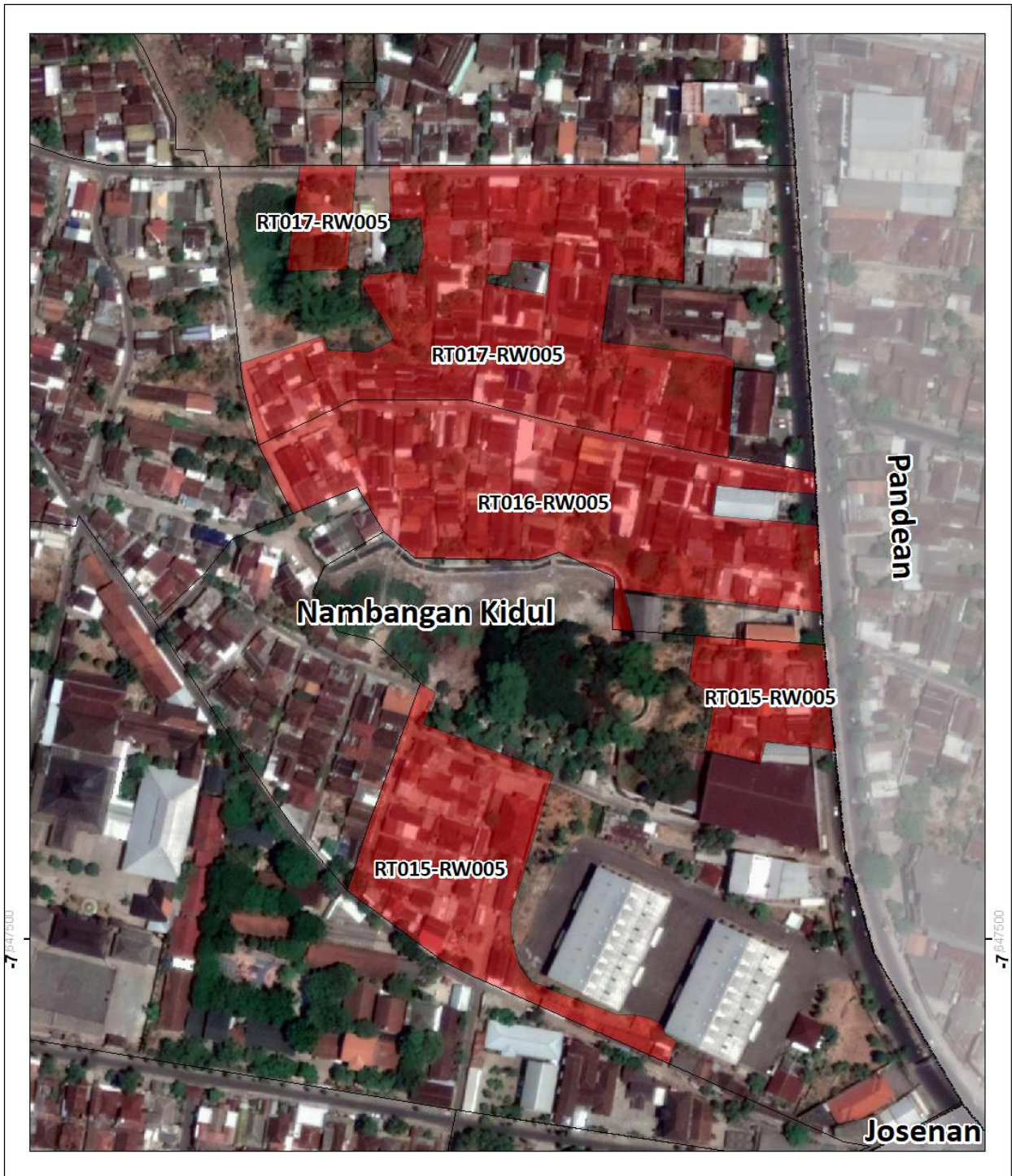


Peta 17 Peta Sebaran Lokasi Perumahan Kumuh dan Permukiman Kumuh Kawasan Manisrejo



<p>LAMPIRAN II KEPUTUSAN WALI KOTA NOMOR ... TENTANG PENETAPAN LOKASI PERUMAHAN KUMUH DAN PERMUKIMAN KUMUH DI KOTA MADIUN</p>	<p>Legenda</p> <ul style="list-style-type: none">— Rel Kereta Api— Sungai— Batas Kelurahan— Batas RT <p>Sebaran Lokasi Delineasi Kumuh</p> <ul style="list-style-type: none">■ Delineasi Kumuh Kawasan Manisrejo	<p>0 15 30 60 90 120 Meters</p> <p>Peta Inset</p> <p>MAGETAN KOTA MADIUN MADIUN</p> <p>PEMERINTAH KOTA MADIUN PROVINSI JAWA TIMUR</p>
-----------------------------------------------------------------------------------------------------------------------------------------------	---------------------------------------------------------------------------------------------------------------------------------------------------------------------------------------------------------------------------------------------------------------------------------------	--------------------------------------------------------------------------------------------------------------------------------------------------

Peta 18 Peta Sebaran Lokasi Perumahan Kumuh dan Permukiman Kumuh Kawasan Nambangan Kidul I



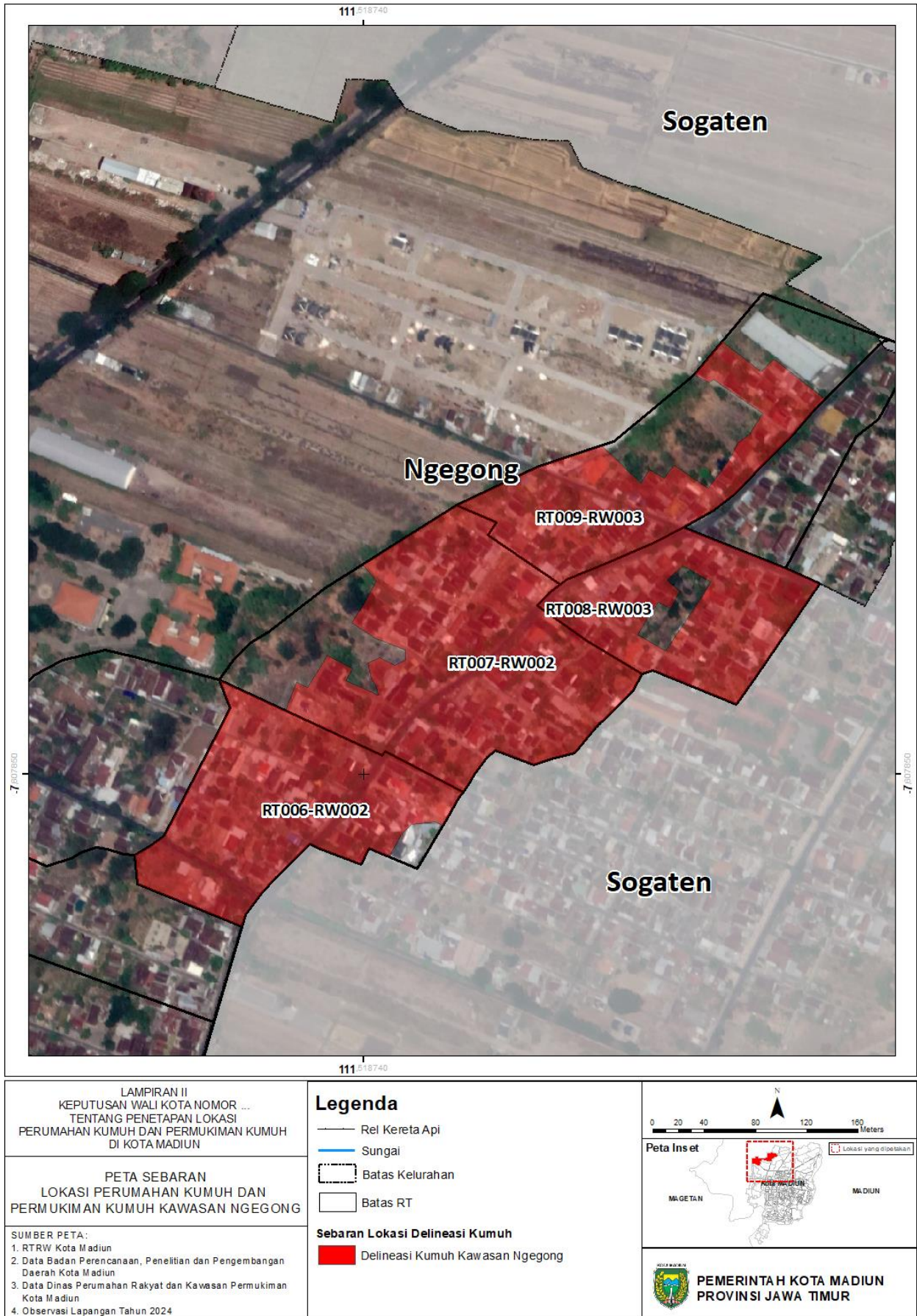
<p>LAMPIRAN II KEPUTUSAN WALI KOTA NOMOR ... TENTANG PENETAPAN LOKASI PERUMAHAN KUMUH DAN PERMUKIMAN KUMUH DI KOTA MADIUN</p>	<p>Legenda</p> <ul style="list-style-type: none">— Rel Kereta Api— Sungai— Batas Kelurahan— Batas RT <p>Sebaran Lokasi Delineasi Kumuh</p> <ul style="list-style-type: none">■ Delineasi Kumuh Kawasan Nambangan Kidul I	<p>0 12.5 25 50 75 100 Meters</p> <p>Peta Inset</p> <p>MAGETAN KOTA MADIUN MADIUN</p> <p>PEMERINTAH KOTA MADIUN PROVINSI JAWA TIMUR</p>
<p>PETA SEBARAN LOKASI PERUMAHAN KUMUH DAN PERMUKIMAN KUMUH KAWASAN NAMBANGAN KIDUL I</p> <p>SUMBER PETA: 1. RTRW Kota Madiun 2. Data Badan Perencanaan, Penelitian dan Pengembangan Daerah Kota Madiun 3. Data Dinas Perumahan Rakyat dan Kawasan Permukiman Kota Madiun 4. Observasi Lapangan Tahun 2024</p>		

Peta 19 Peta Sebaran Lokasi Perumahan Kumuh dan Permukiman Kumuh Kawasan Nambangan Kidul II

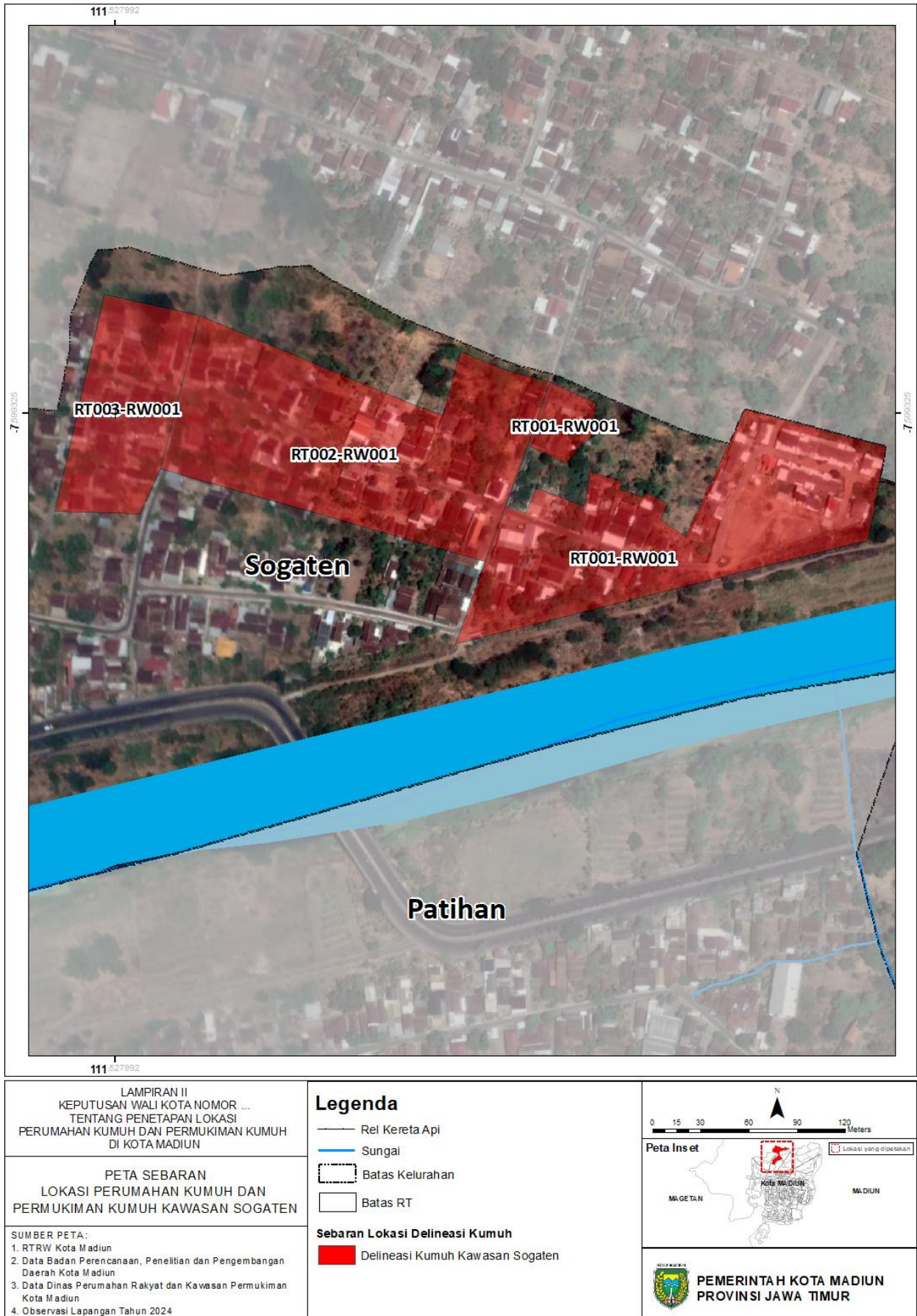


<p>LAMPIRAN II KEPUTUSAN WALI KOTA NOMOR ... TENTANG PENETAPAN LOKASI PERUMAHAN KUMUH DAN PERMUKIMAN KUMUH DI KOTA MADIUN</p>	<p>Legenda</p> <ul style="list-style-type: none">— Rel Kereta Api— Sungai— Batas Kelurahan— Batas RT <p>Sebaran Lokasi Delineasi Kumuh</p> <ul style="list-style-type: none">— Delineasi Kumuh Kawasan Nambangan Kidul II	<p>0 12.5 25 50 75 100 Meters</p> <p>Peta Inset</p> <p>MAGETAN KOTA MADIUN MADIUN</p> <p>Lokasi yang dipetakan</p>
<p>PETA SEBARAN LOKASI PERUMAHAN KUMUH DAN PERMUKIMAN KUMUH KAWASAN NAMBANGAN KIDUL II</p>		<p>PEMERINTAH KOTA MADIUN PROVINSI JAWA TIMUR</p>

Peta 20 Peta Sebaran Lokasi Perumahan Kumuh dan Permukiman Kumuh Kawasan Ngegong



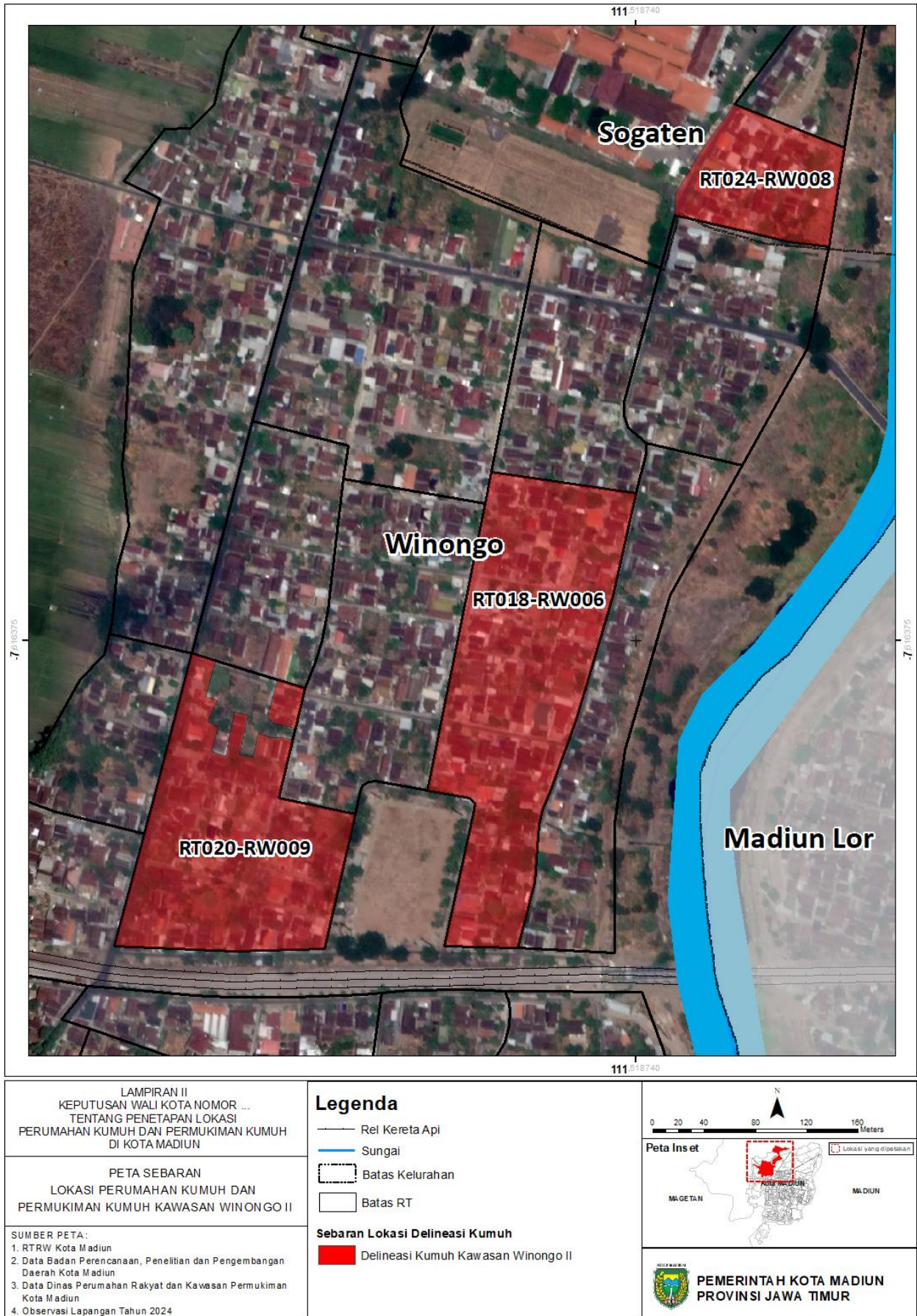
Peta 21 Peta Sebaran Lokasi Perumahan Kumuh dan Permukiman Kumuh Kawasan Sogaten



Peta 22 Peta Sebaran Lokasi Perumahan Kumuh dan Permukiman Kumuh Kawasan Winongo I



Peta 23 Peta Sebaran Lokasi Perumahan Kumuh dan Permukiman Kumuh Kawasan Winongo II



Peta 24 Peta Sebaran Lokasi Perumahan Kumuh dan Permukiman Kumuh Kawasan Pilangbango I



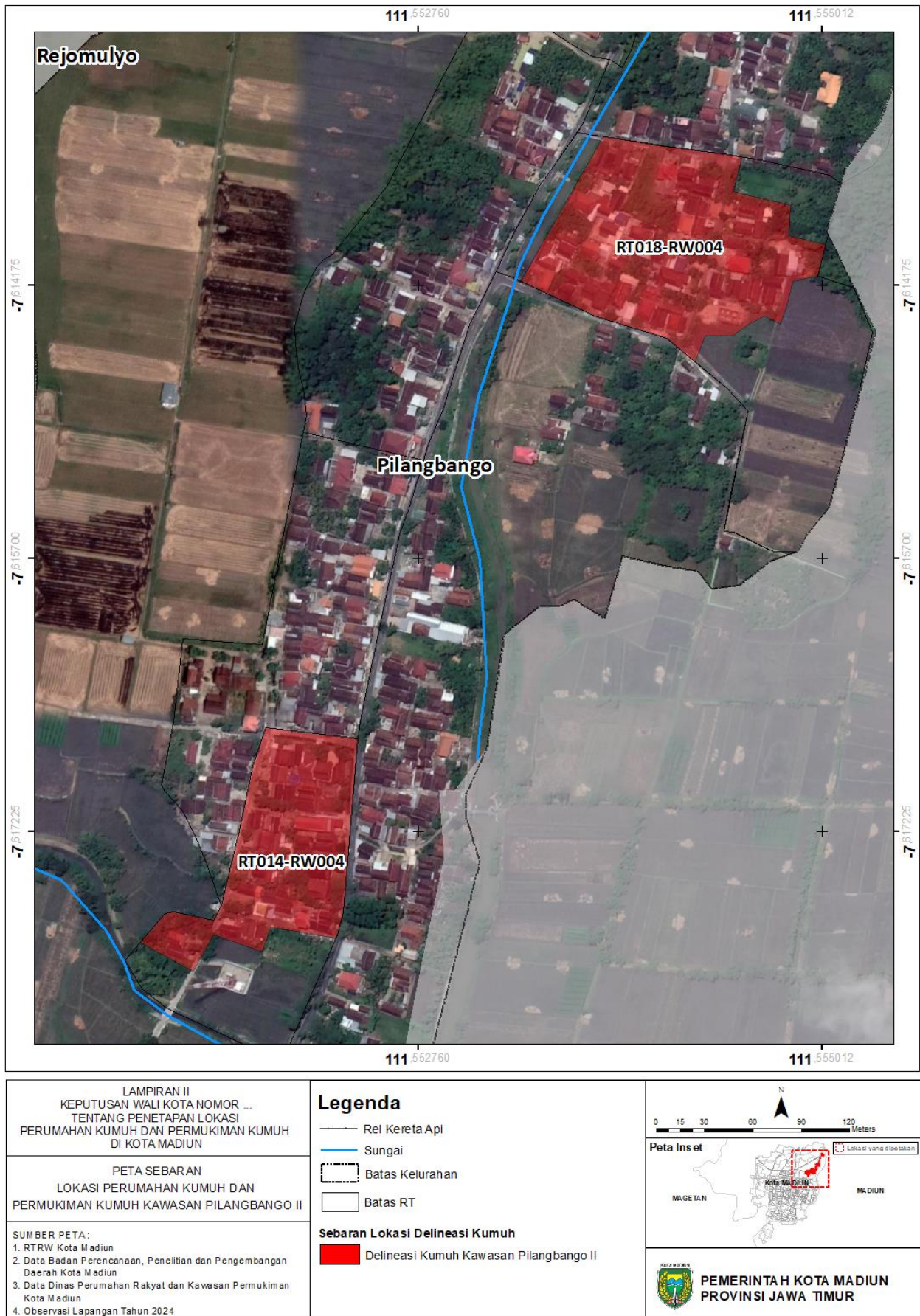
<p>LAMPIRAN II KEPUTUSAN WALI KOTA NOMOR ... TENTANG PENETAPAN LOKASI PERUMAHAN KUMUH DAN PERMUKIMAN KUMUH DI KOTA MADIUN</p>	<p>Legenda</p> <ul style="list-style-type: none">— Rel Kereta Api— Sungai▭ Batas Kelurahan▭ Batas RT <p>Sebaran Lokasi Delineasi Kumuh</p> <ul style="list-style-type: none">▭ Delineasi Kumuh Kawasan Pilangbango I	<p>0 5 10 20 30 40 Meters</p> <p>Peta Inset</p> <p>MAGETAN KOTA MADIUN MADIUN</p> <p>PEMERINTAH KOTA MADIUN PROVINSI JAWA TIMUR</p>
-----------------------------------------------------------------------------------------------------------------------------------------------	-------------------------------------------------------------------------------------------------------------------------------------------------------------------------------------------------------------------------------------------------------------------------------------------	-------------------------------------------------------------------------------------------------------------------------------------------------------

PETA SEBARAN
LOKASI PERUMAHAN KUMUH DAN
PERMUKIMAN KUMUH KAWASAN PILANGBANGO I

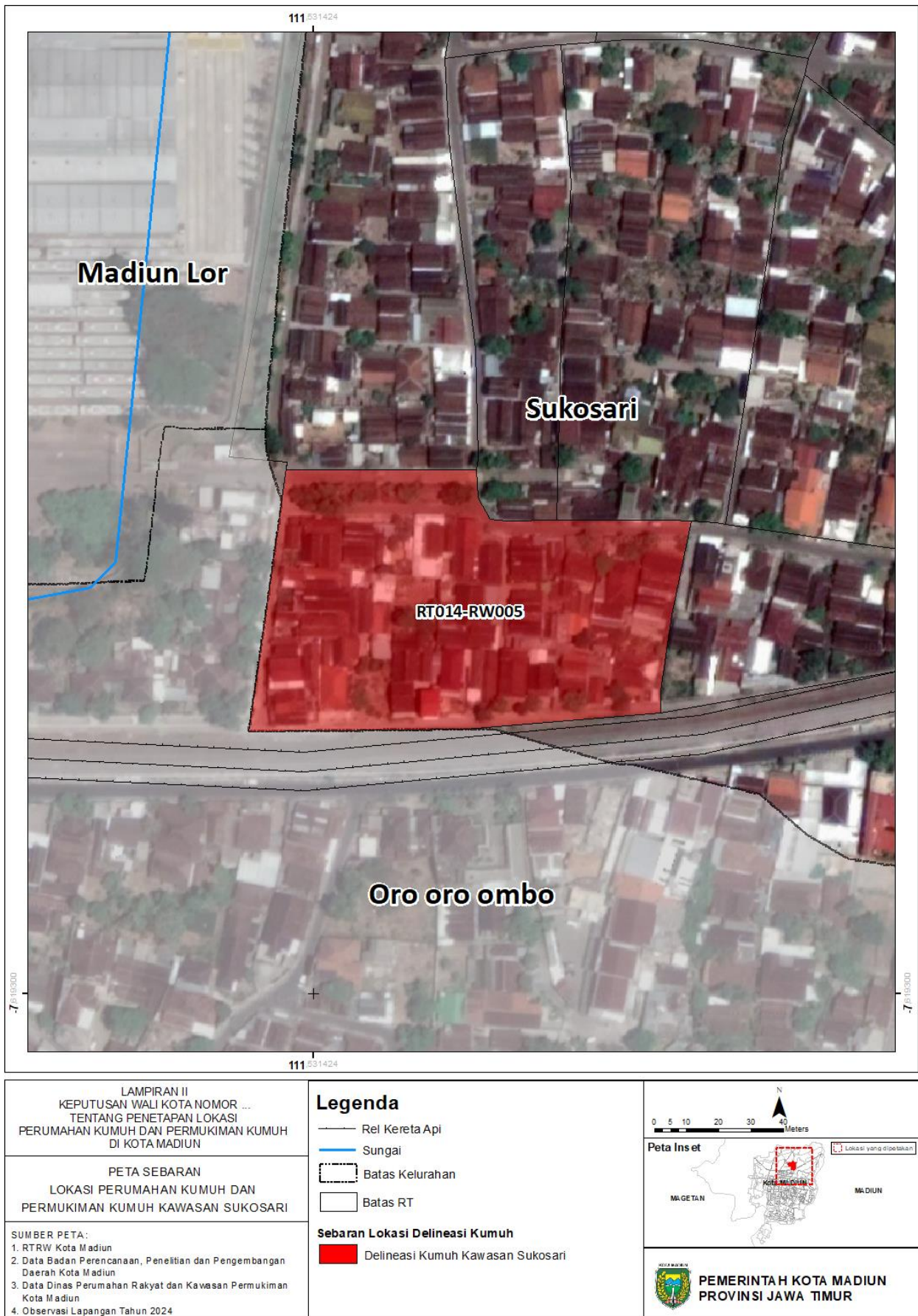
SUMBER PETA:

1. RTRW Kota Madiun
2. Data Badan Perencanaan, Penelitian dan Pengembangan Daerah Kota Madiun
3. Data Dinas Perumahan Rakyat dan Kawasan Permukiman Kota Madiun
4. Observasi Lapangan Tahun 2024

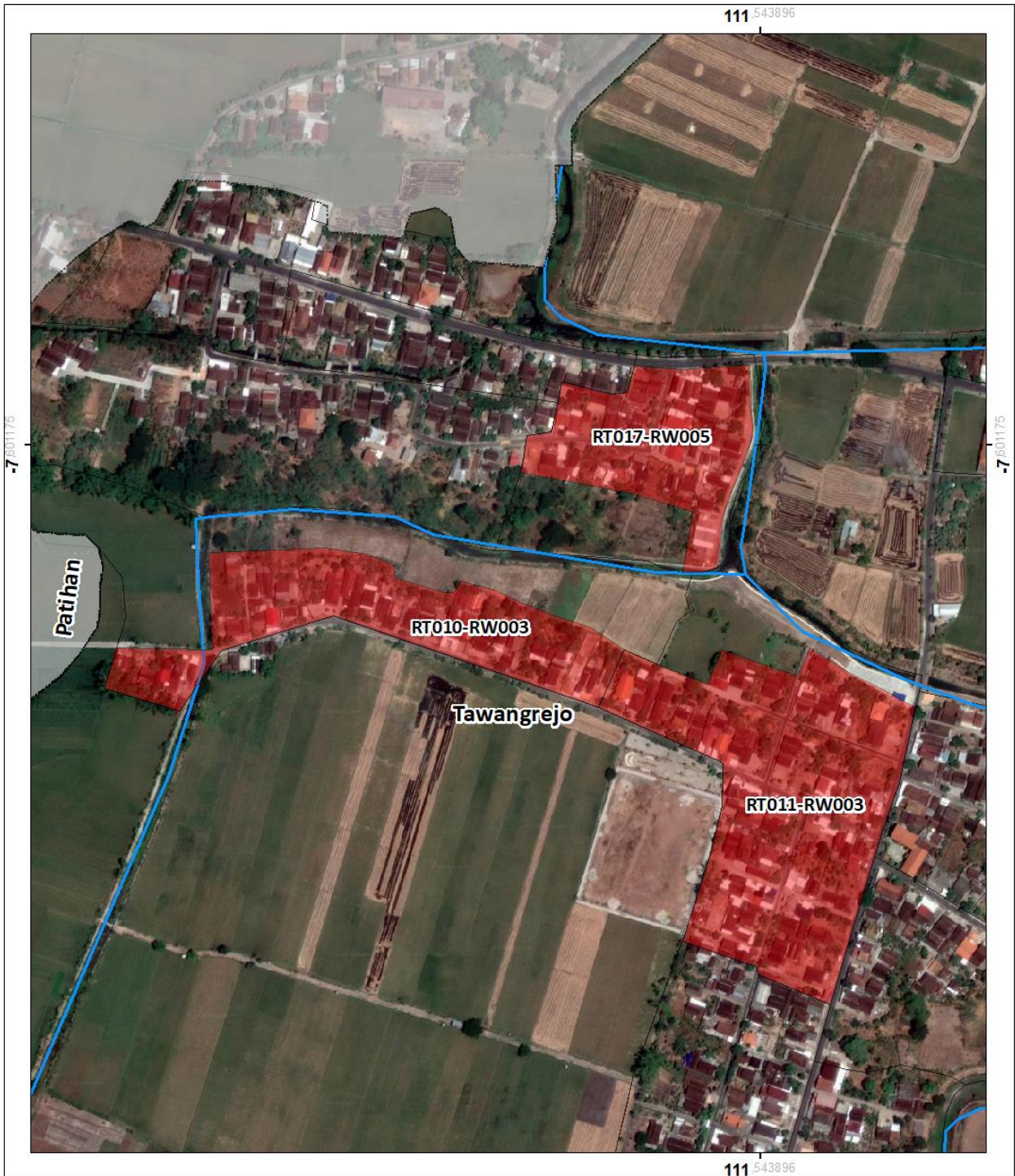
Peta 25 Peta Sebaran Lokasi Perumahan Kumuh dan Permukiman Kumuh Kawasan Pilangbango II



Peta 26 Peta Sebaran Lokasi Perumahan Kumuh dan Permukiman Kumuh Kawasan Sukosari

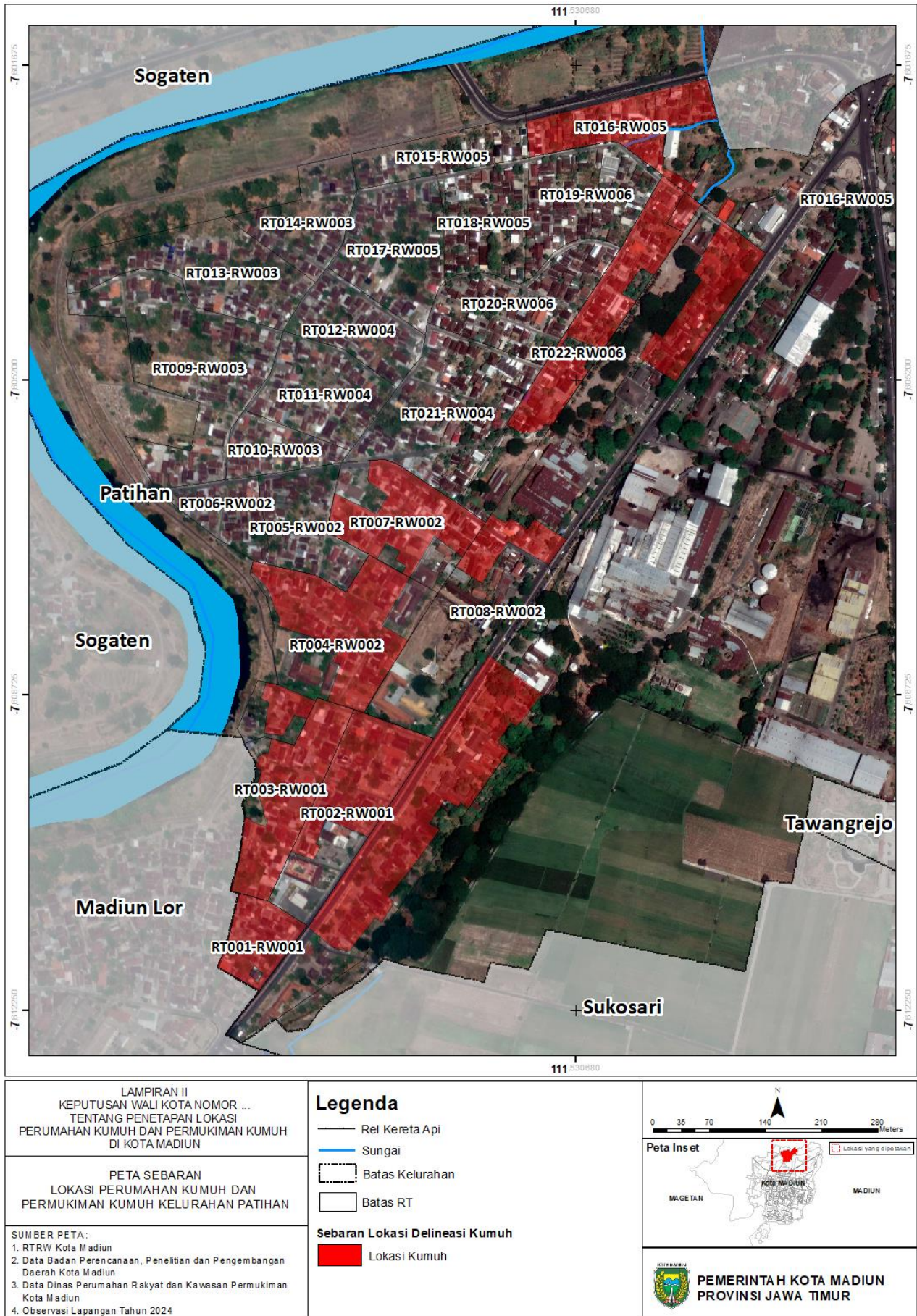


Peta 27 Peta Sebaran Lokasi Perumahan Kumuh dan Permukiman Kumuh Kawasan Tawangrejo

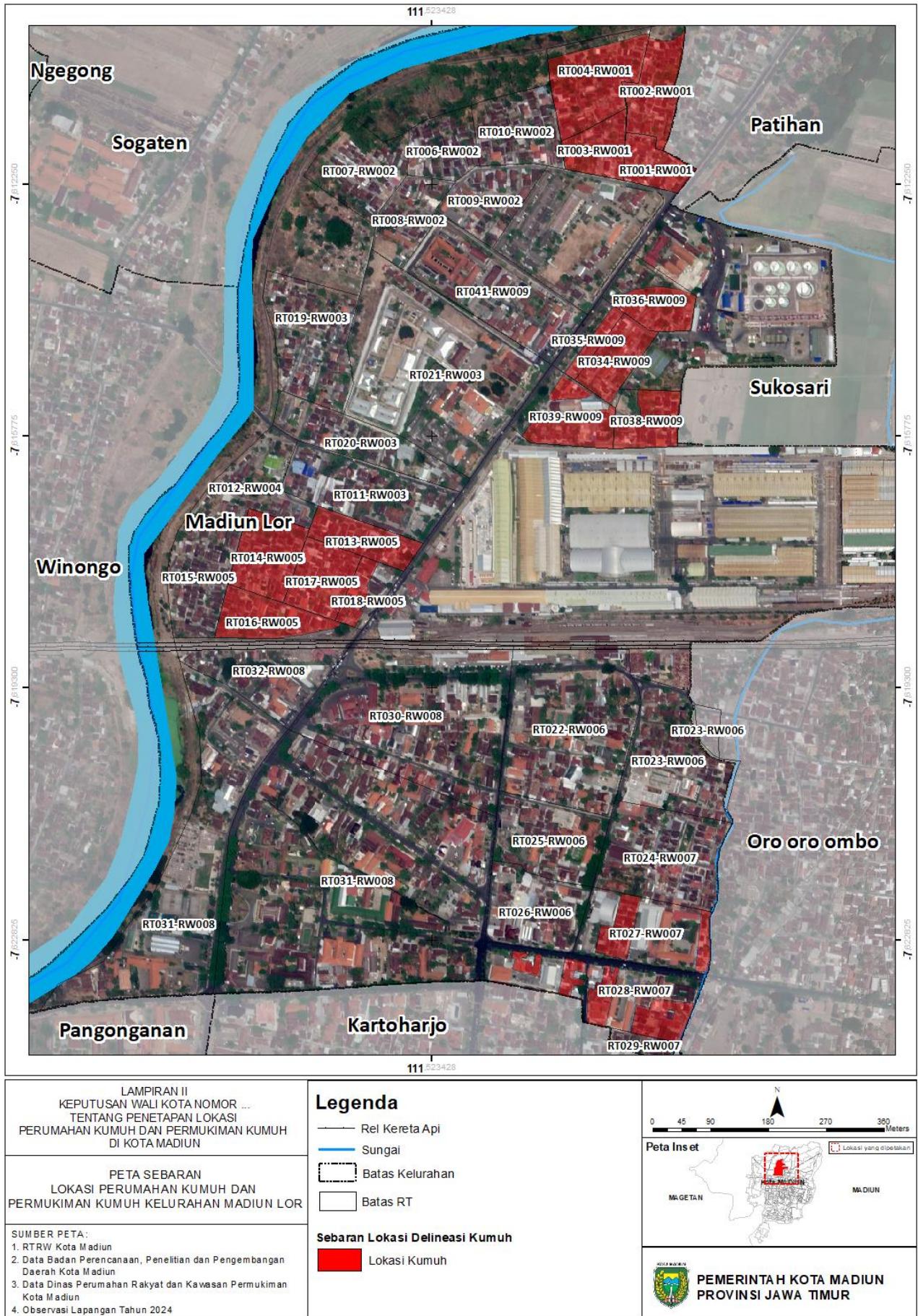


<p>LAMPIRAN II KEPUTUSAN WALI KOTA NOMOR ... TENTANG PENETAPAN LOKASI PERUMAHAN KUMUH DAN PERMUKIMAN KUMUH DI KOTA MADIUN</p>	<p>Legenda</p> <ul style="list-style-type: none">— Rel Kereta Api— Sungai- - - - - Batas Kelurahan□ Batas RT <p>Sebaran Lokasi Delineasi Kumuh</p> <ul style="list-style-type: none">■ Delineasi Kumuh Kawasan Tawangrejo	<p>0 20 40 80 120 160 Meters</p> <p>Peta Inset</p> <p>MAGETAN KOTA MADIUN MADIUN</p> <p>PEREMBAH KOTA MADIUN Pemerintah Kota Madiun Provinsi Jawa Timur</p>
-----------------------------------------------------------------------------------------------------------------------------------------------	------------------------------------------------------------------------------------------------------------------------------------------------------------------------------------------------------------------------------------------------------------------------------------------------	---------------------------------------------------------------------------------------------------------------------------------------------------------------------

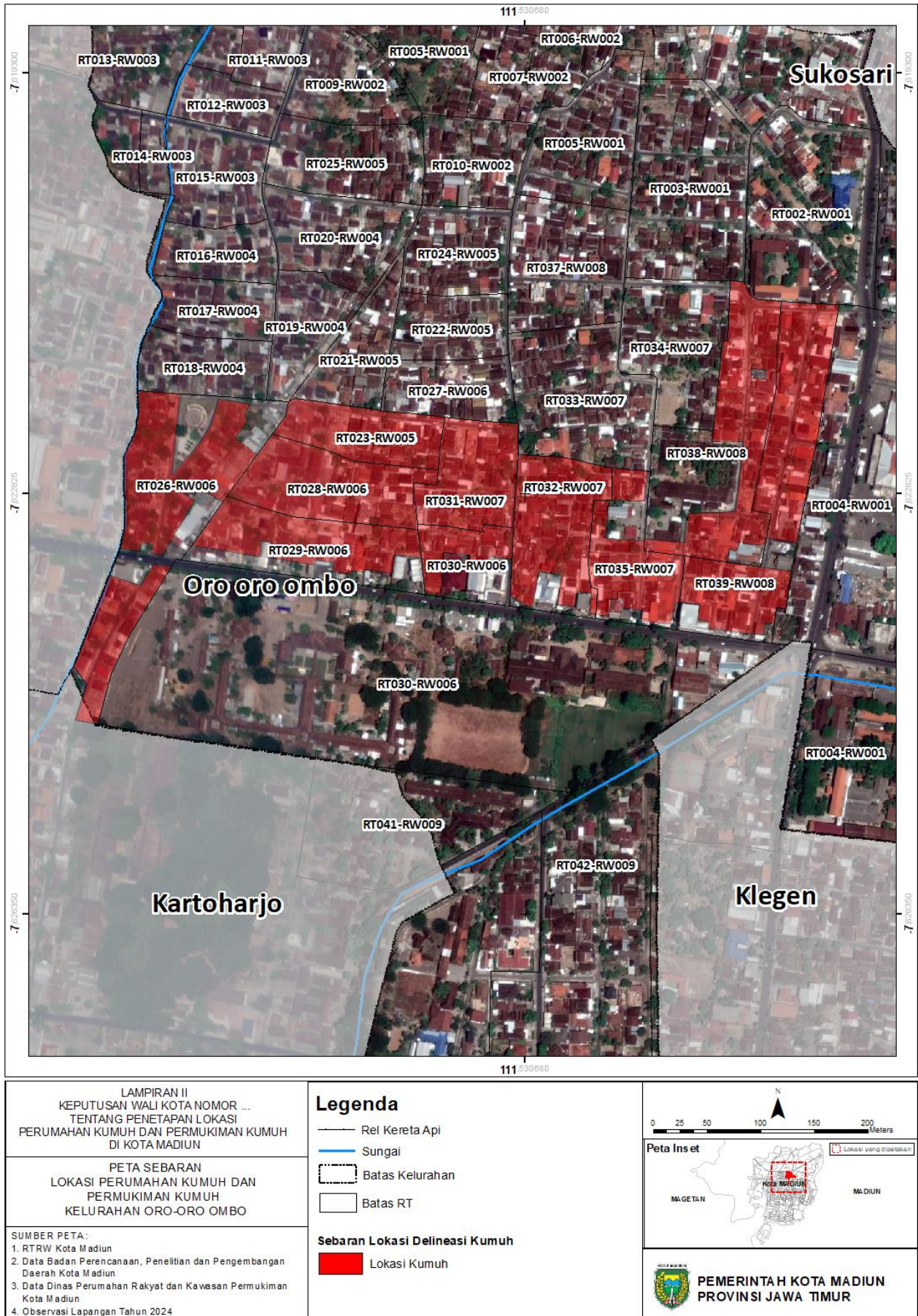
Peta 28 Peta Sebaran Lokasi Perumahan Kumuh dan Permukiman Kumuh Kawasan Patihan



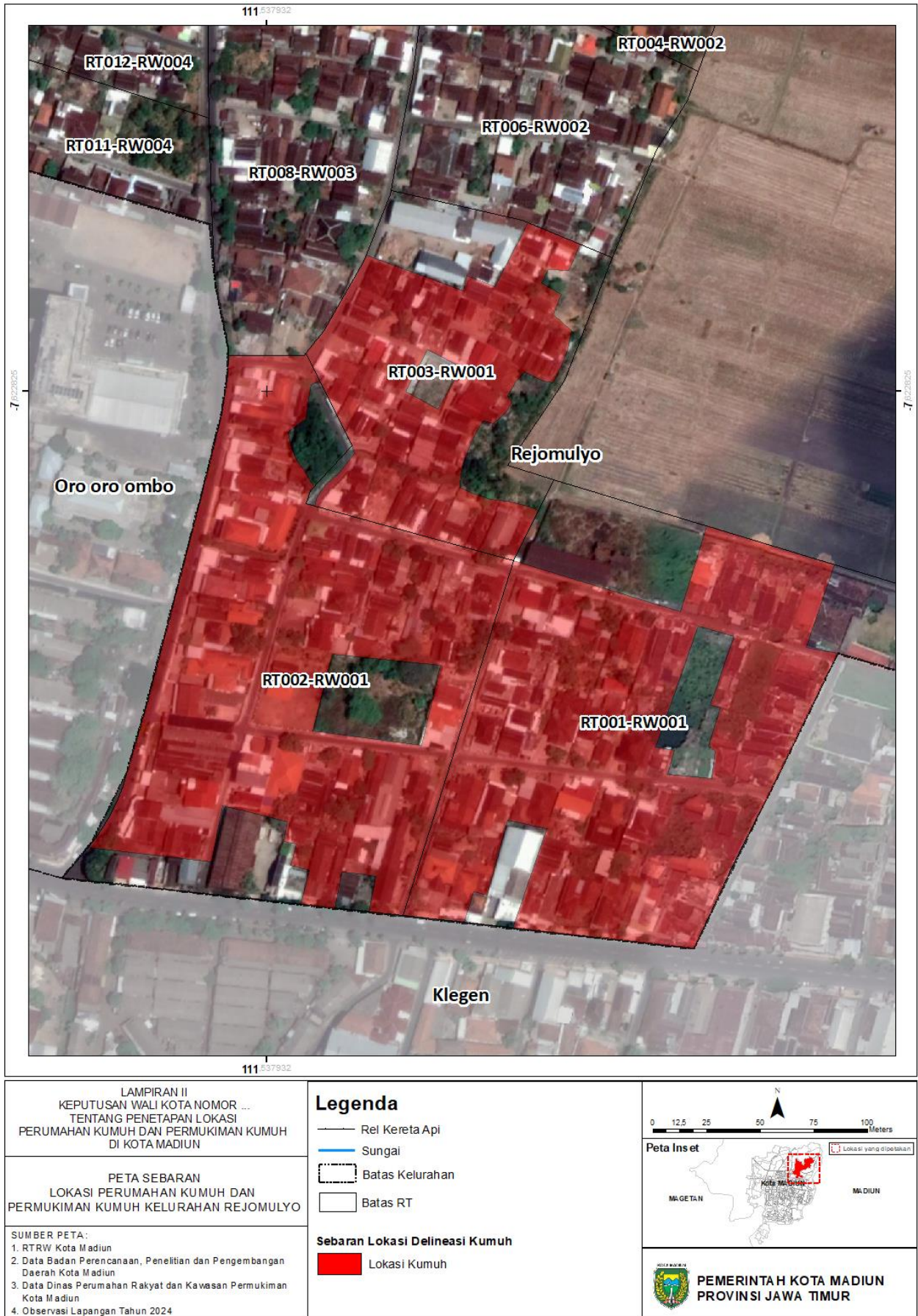
Peta 29 Peta Sebaran Lokasi Perumahan Kumuh dan Permukiman Kumuh Kawasan Madiun Lor



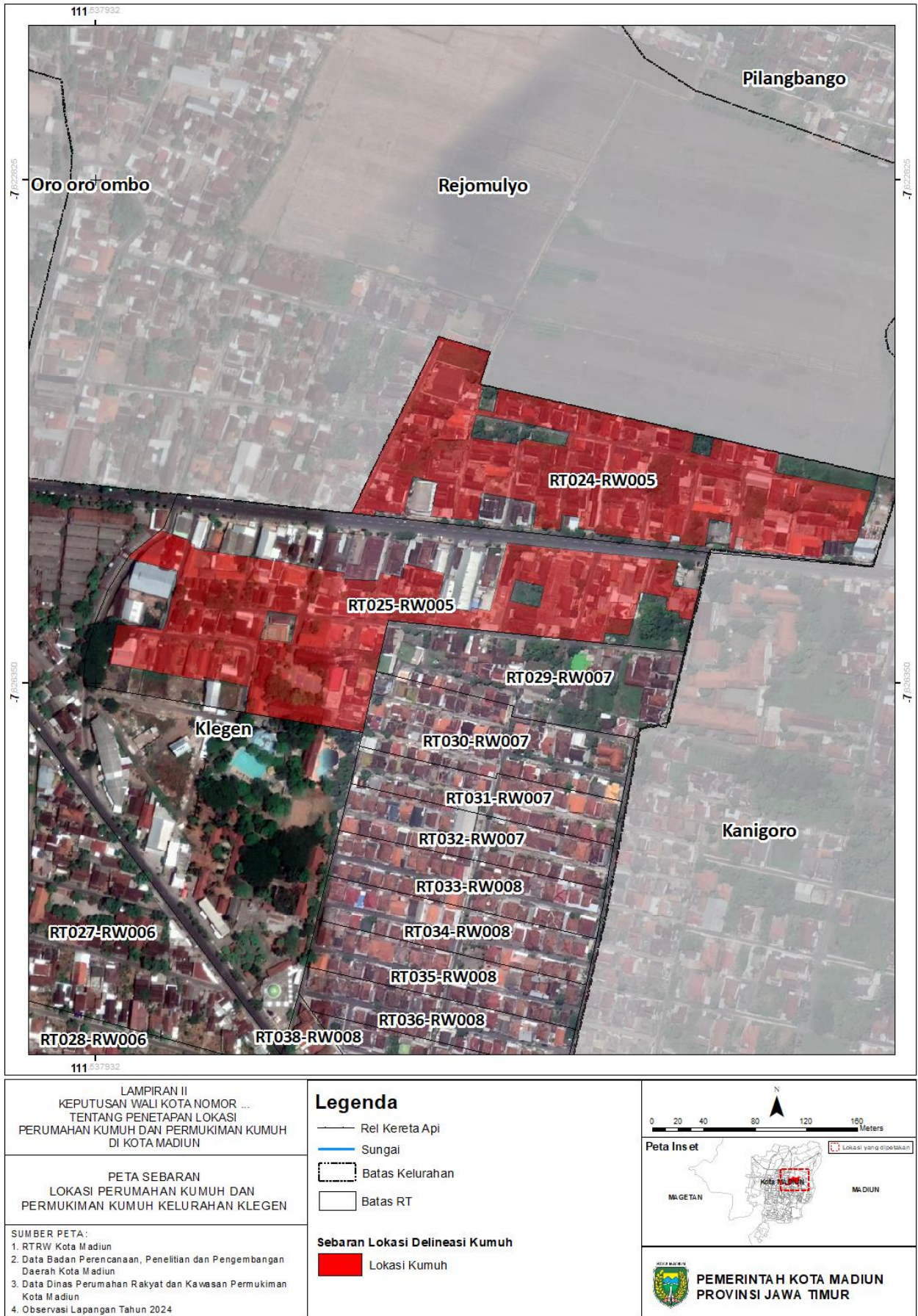
Peta 30 Peta Sebaran Lokasi Perumahan Kumuh dan Permukiman Kumuh Kelurahan Oro-Oro Ombo



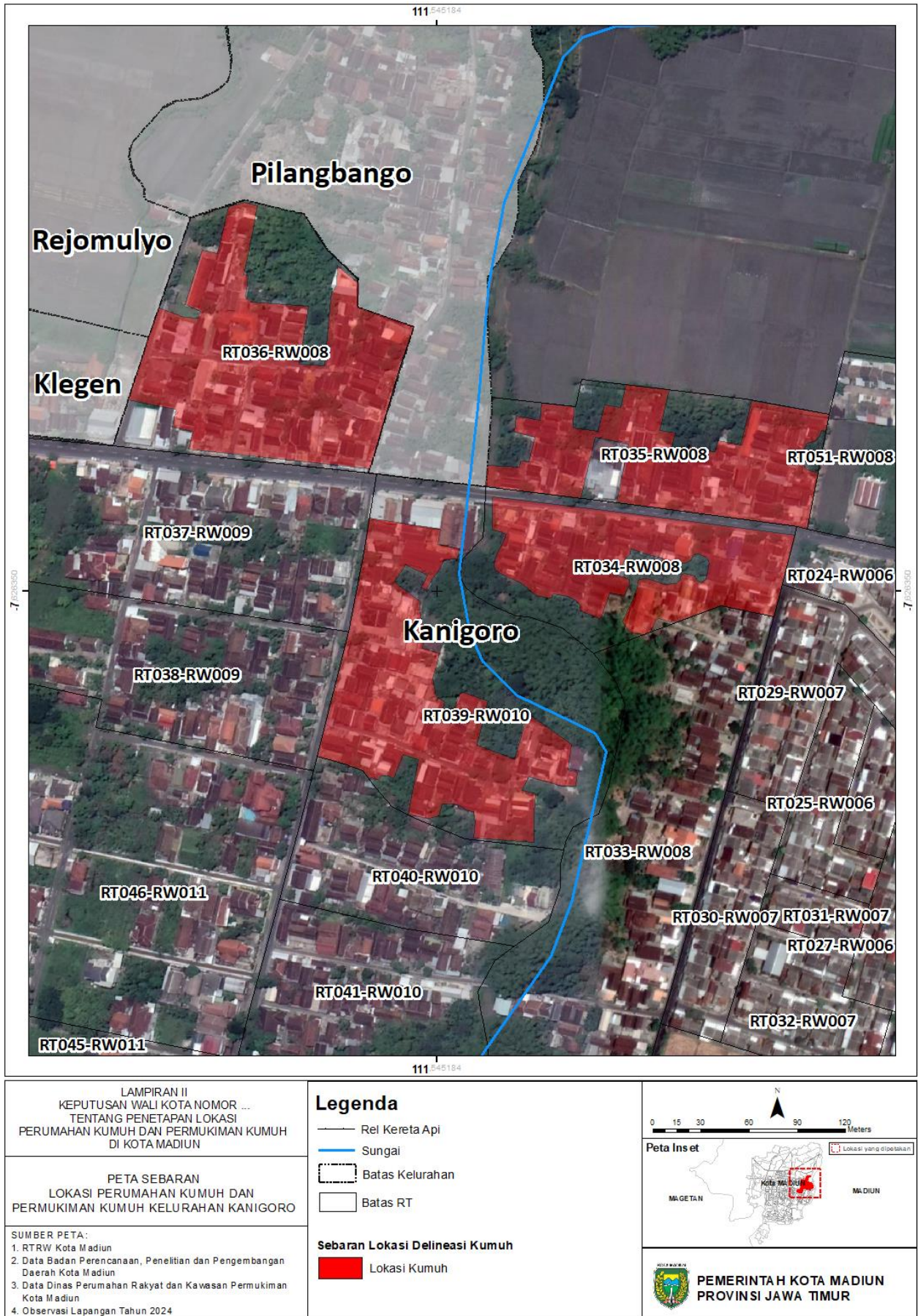
Peta 31 Peta Sebaran Lokasi Perumahan Kumuh dan Permukiman Kumuh Kelurahan Rejomulyo



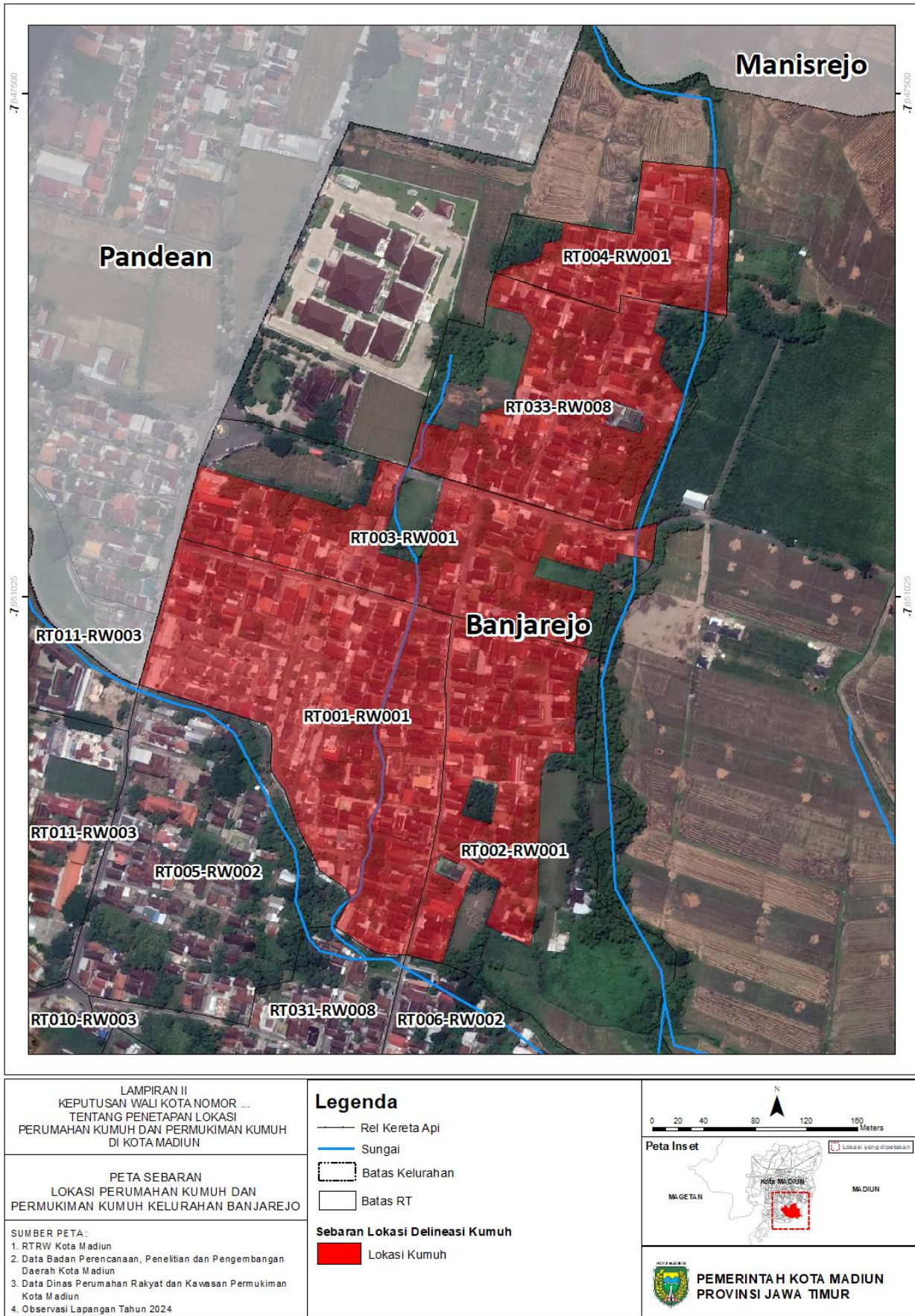
Peta 32 Peta Sebaran Lokasi Perumahan Kumuh dan Permukiman Kumuh Kelurahan Klegen



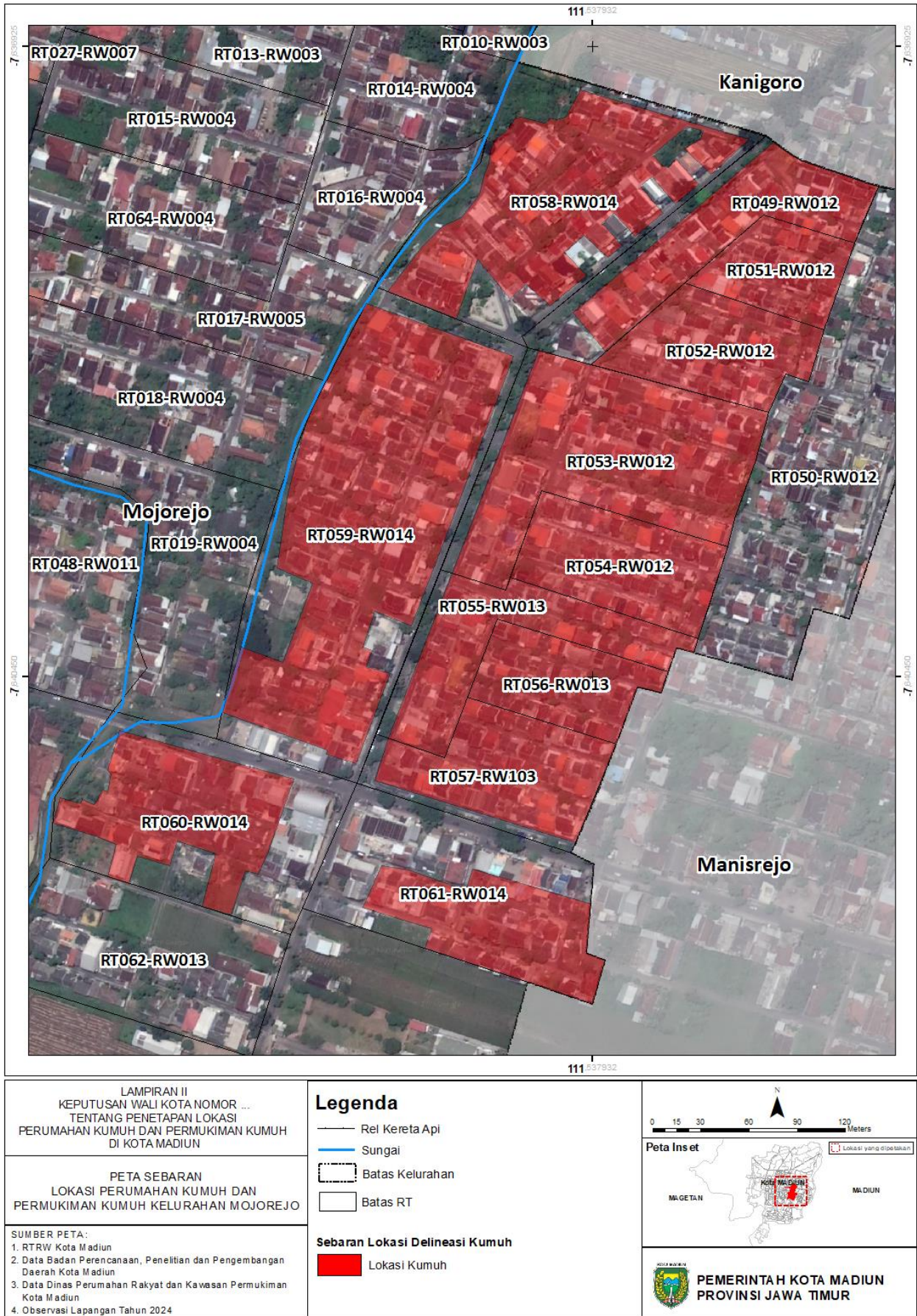
Peta 33 Peta Sebaran Lokasi Perumahan Kumuh dan Permukiman Kumuh Kelurahan Kanigoro



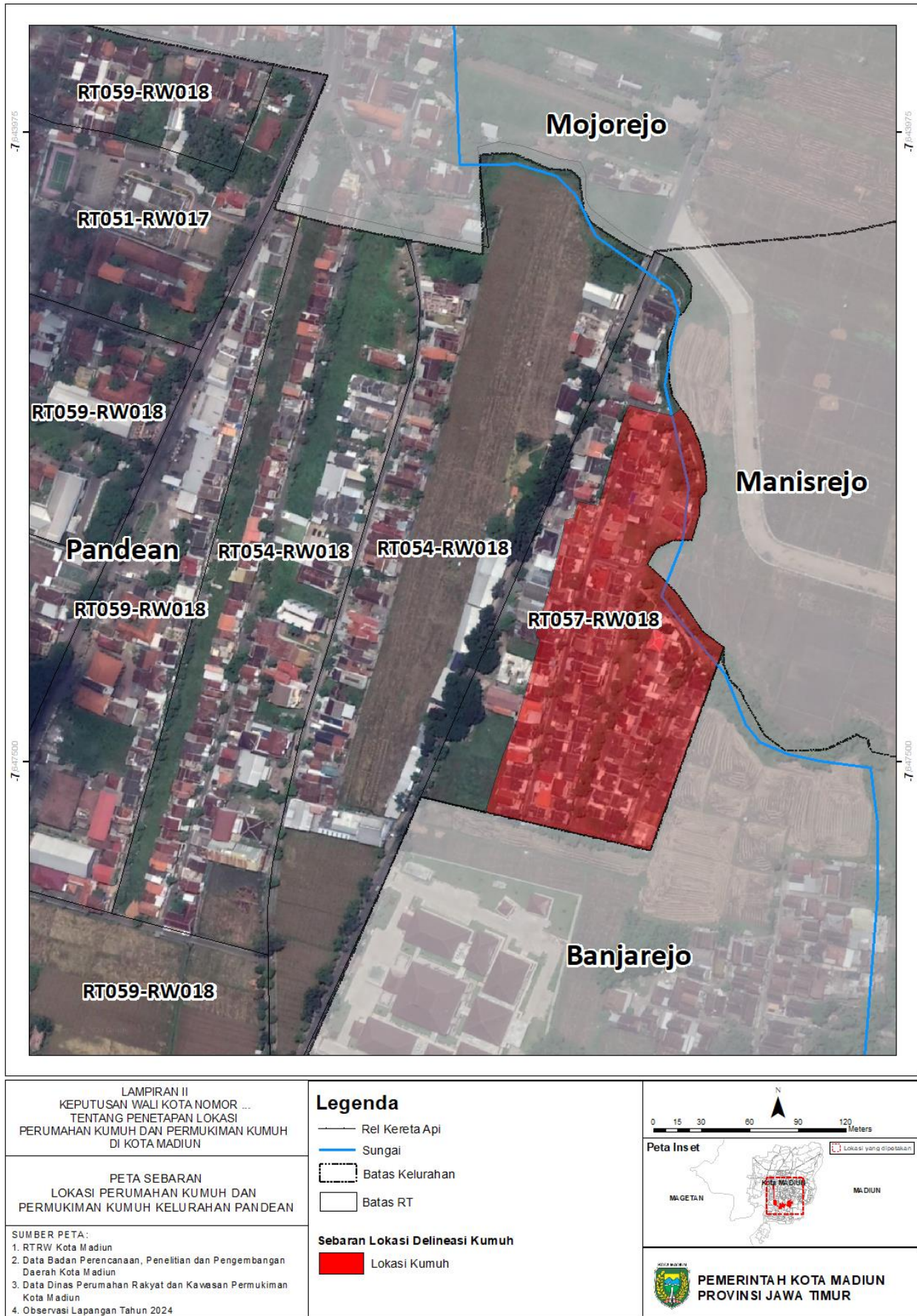
Peta 34 Peta Sebaran Lokasi Perumahan Kumuh dan Permukiman Kumuh Kelurahan Banjarejo



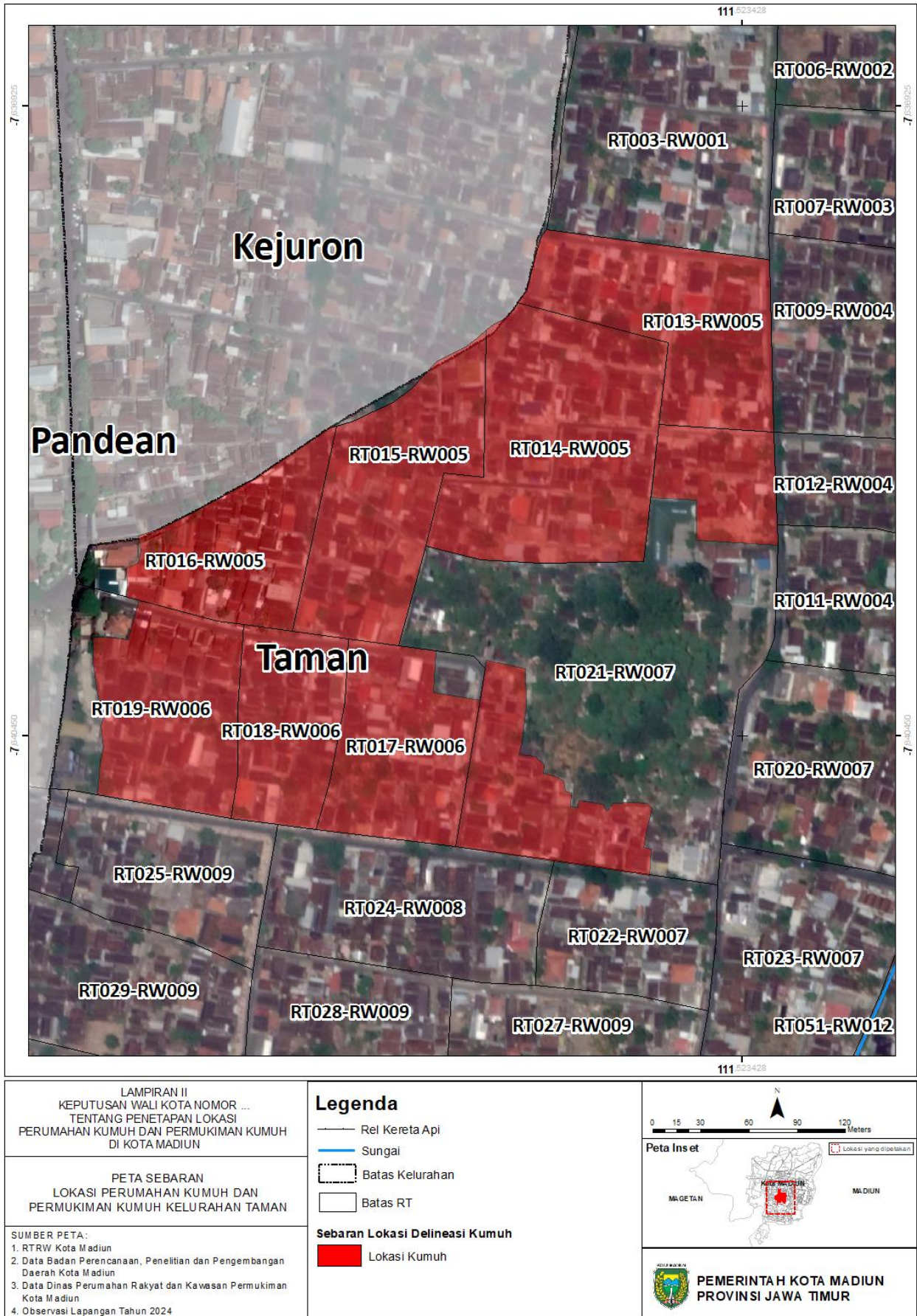
Peta 35 Peta Sebaran Lokasi Perumahan Kumuh dan Permukiman Kumuh Kelurahan Mojorejo



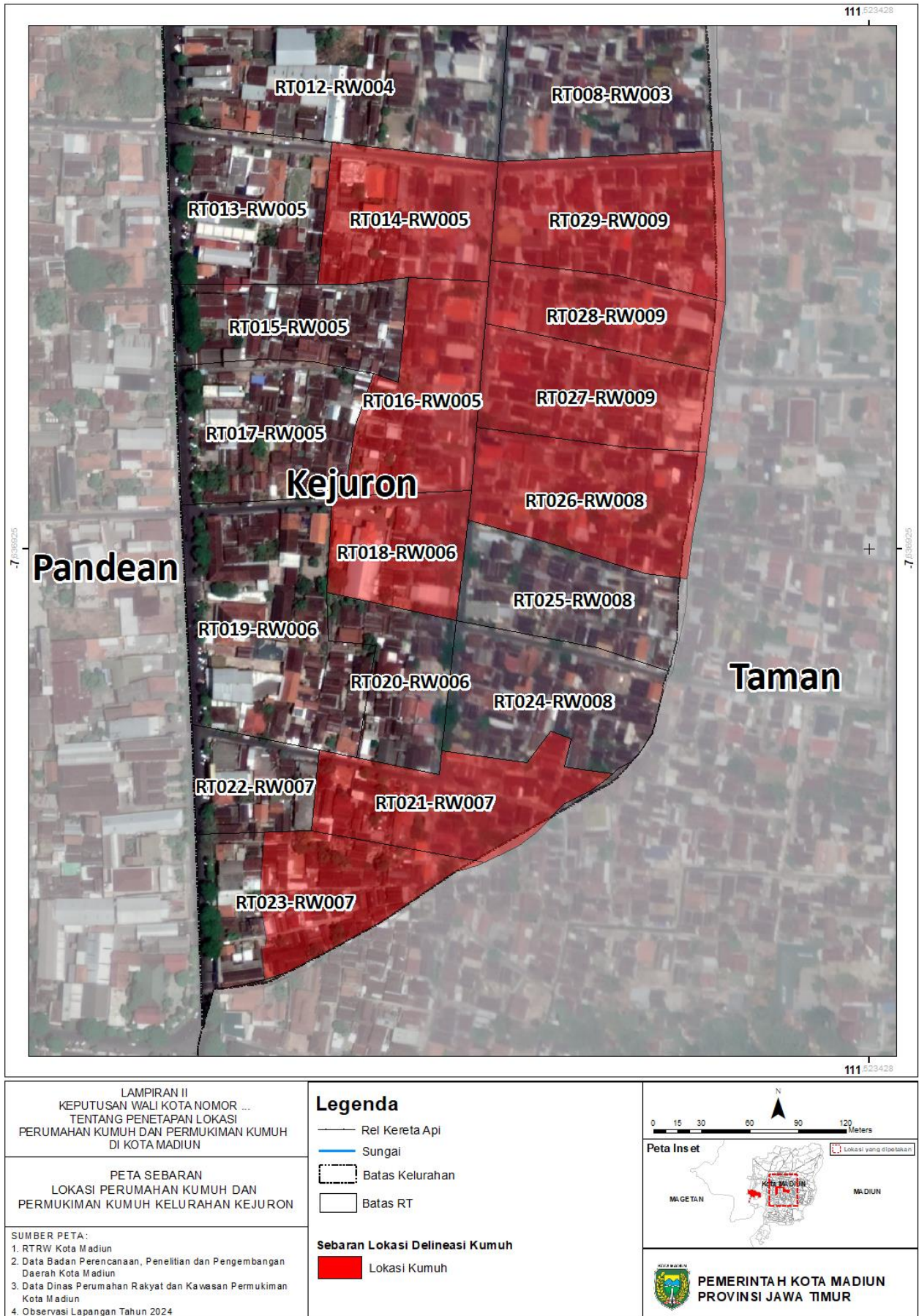
Peta 36 Peta Sebaran Lokasi Perumahan Kumuh dan Permukiman Kumuh Kelurahan Pandean



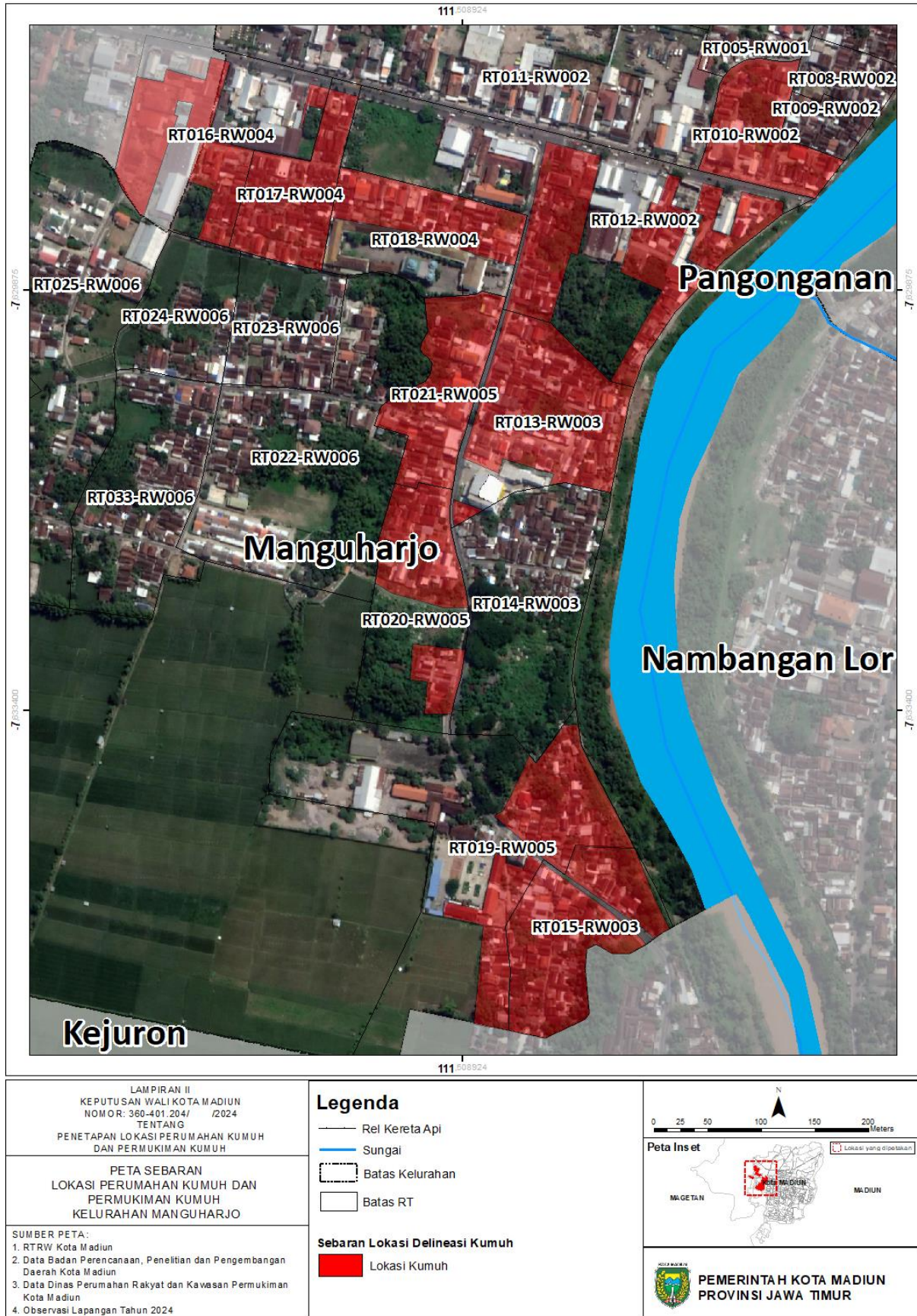
Peta 37 Peta Sebaran Lokasi Perumahan Kumuh dan Permukiman Kumuh Kelurahan Taman



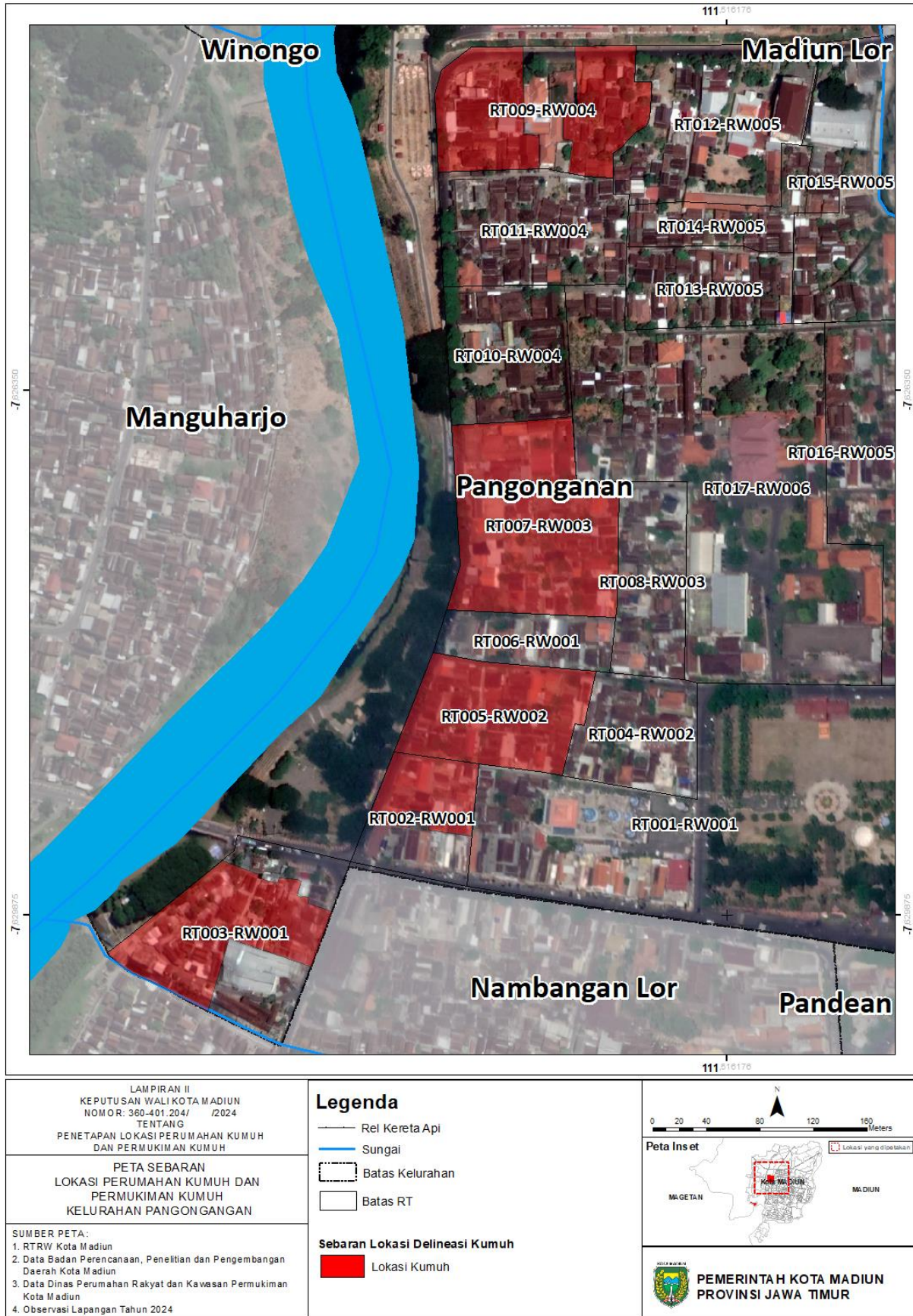
Peta 38 Peta Sebaran Lokasi Perumahan Kumuh dan Permukiman Kumuh Kelurahan Kejuron



Peta 39 Peta Sebaran Lokasi Perumahan Kumuh dan Permukiman Kumuh Kelurahan Manguharjo



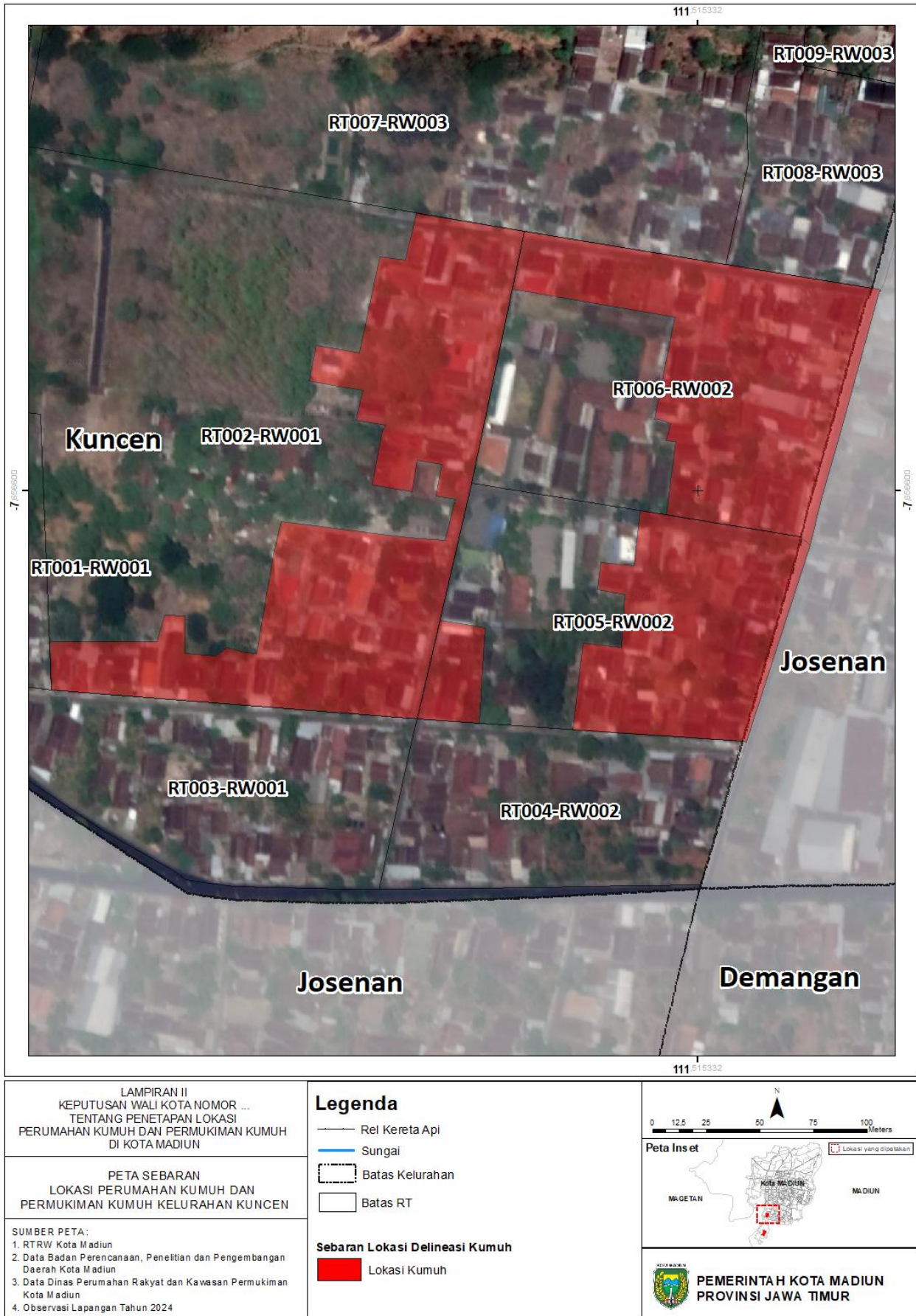
Peta 40 Peta Sebaran Lokasi Perumahan Kumuh dan Permukiman Kumuh Kelurahan Pangongangan



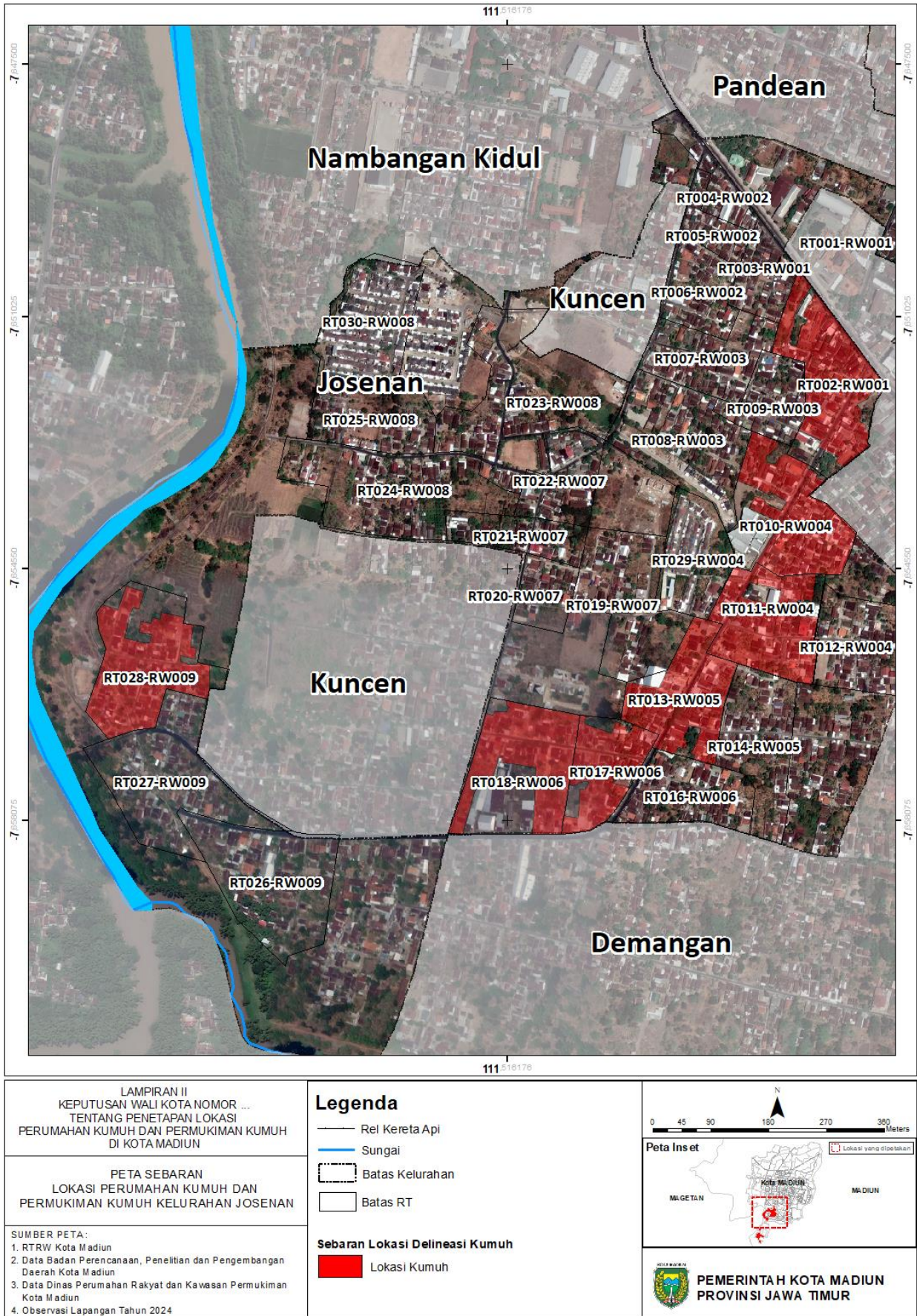
Peta 41 Peta Sebaran Lokasi Perumahan Kumuh dan Permukiman Kumuh Kelurahan Nambangan Lor



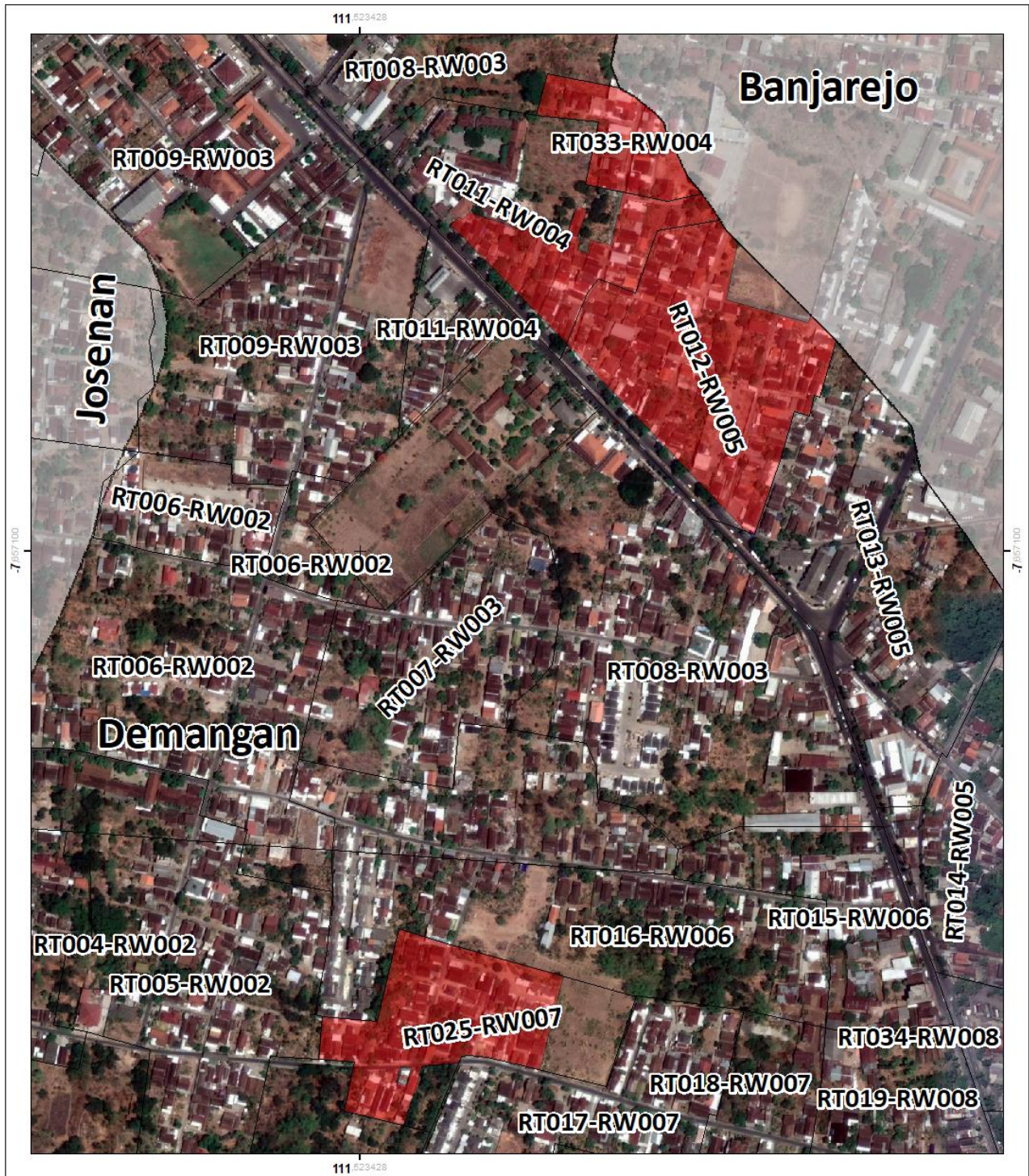
Peta 42 Peta Sebaran Lokasi Perumahan Kumuh dan Permukiman Kumuh Kelurahan Kuncen



Peta 43 Peta Sebaran Lokasi Perumahan Kumuh dan Permukiman Kumuh Kelurahan Josenan

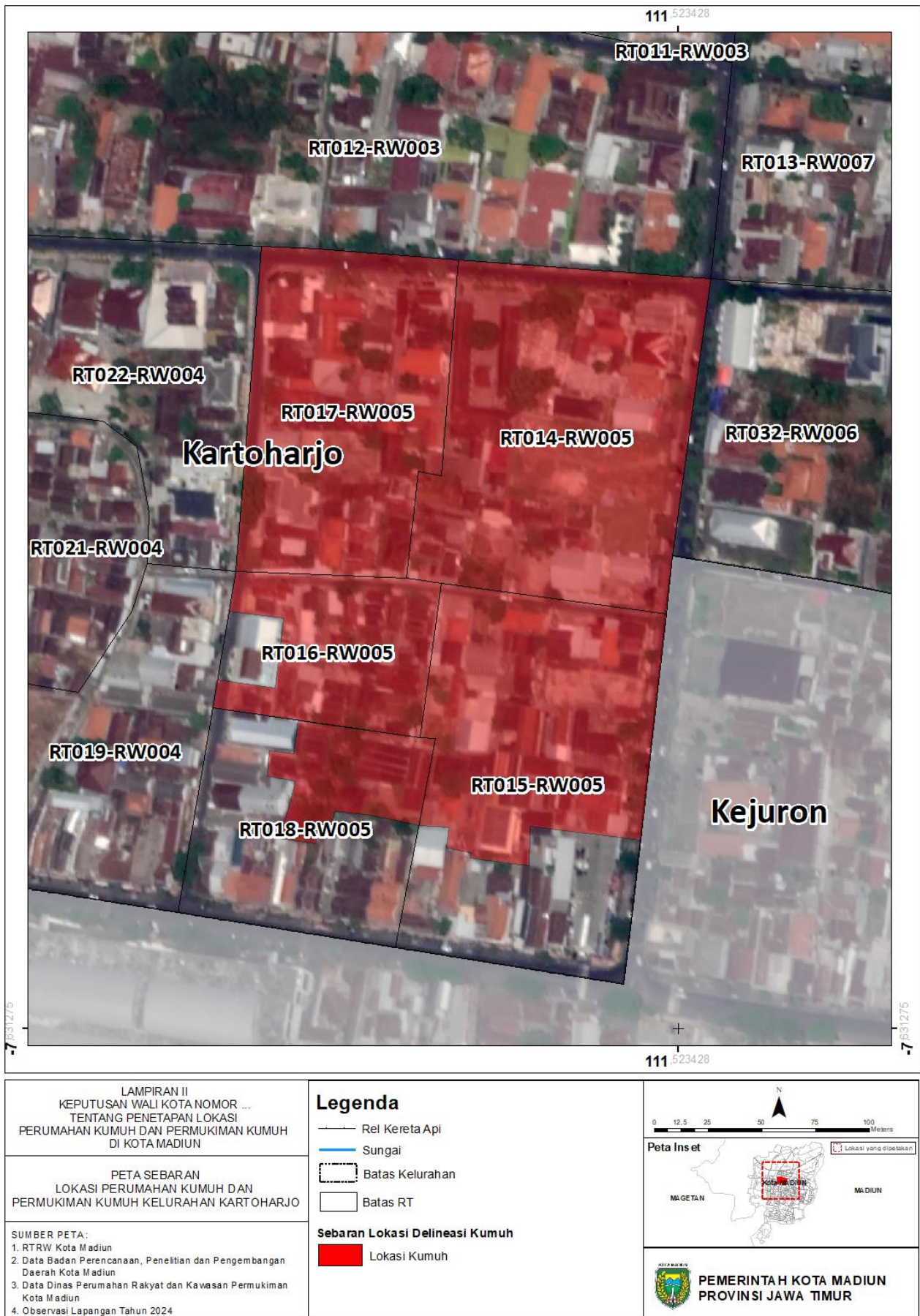


Peta 44 Peta Sebaran Lokasi Perumahan Kumuh dan Permukiman Kumuh Kelurahan Demangan

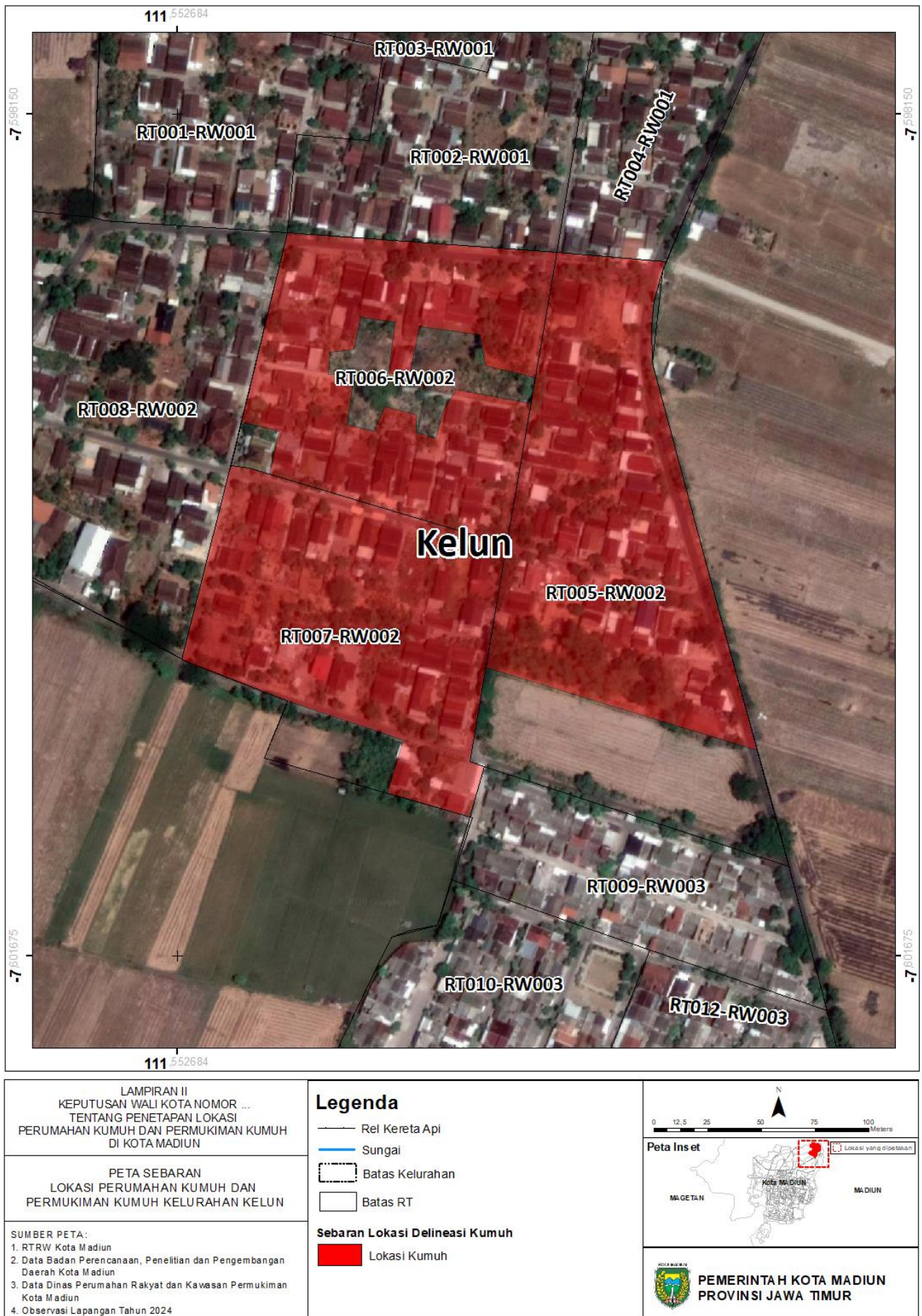


<p>LAMPIRAN II KEPUTUSAN WALI KOTA NOMOR ... TENTANG PENETAPAN LOKASI PERUMAHAN KUMUH DAN PERMUKIMAN KUMUH DI KOTA MADIUN</p>	<p>Legenda</p> <ul style="list-style-type: none"> Rel Kereta Api Sungai Batas Kelurahan Batas RT <p>Sebaran Lokasi Delineasi Kumuh</p> <ul style="list-style-type: none"> Lokasi Kumuh 	<p>0 25 50 100 150 200 Meters</p> <p>Peta Ins et</p> <p>MAGETAN KOTA MADIUN MADIUN</p> <p> Lokasi yang dipetakan</p>
<p>PETA SEBARAN LOKASI PERUMAHAN KUMUH DAN PERMUKIMAN KUMUH KELURAHAN DEMANGAN</p> <p>SUMBER PETA: 1. RTRW Kota Madiun 2. Data Badan Perencanaan, Penelitian dan Pengembangan Daerah Kota Madiun 3. Data Dinas Perumahan Rakyat dan Kawasan Permukiman Kota Madiun 4. Observasi Lapangan Tahun 2024</p>		<p> PEMERINTAH KOTA MADIUN PROVINSI JAWA TIMUR</p>

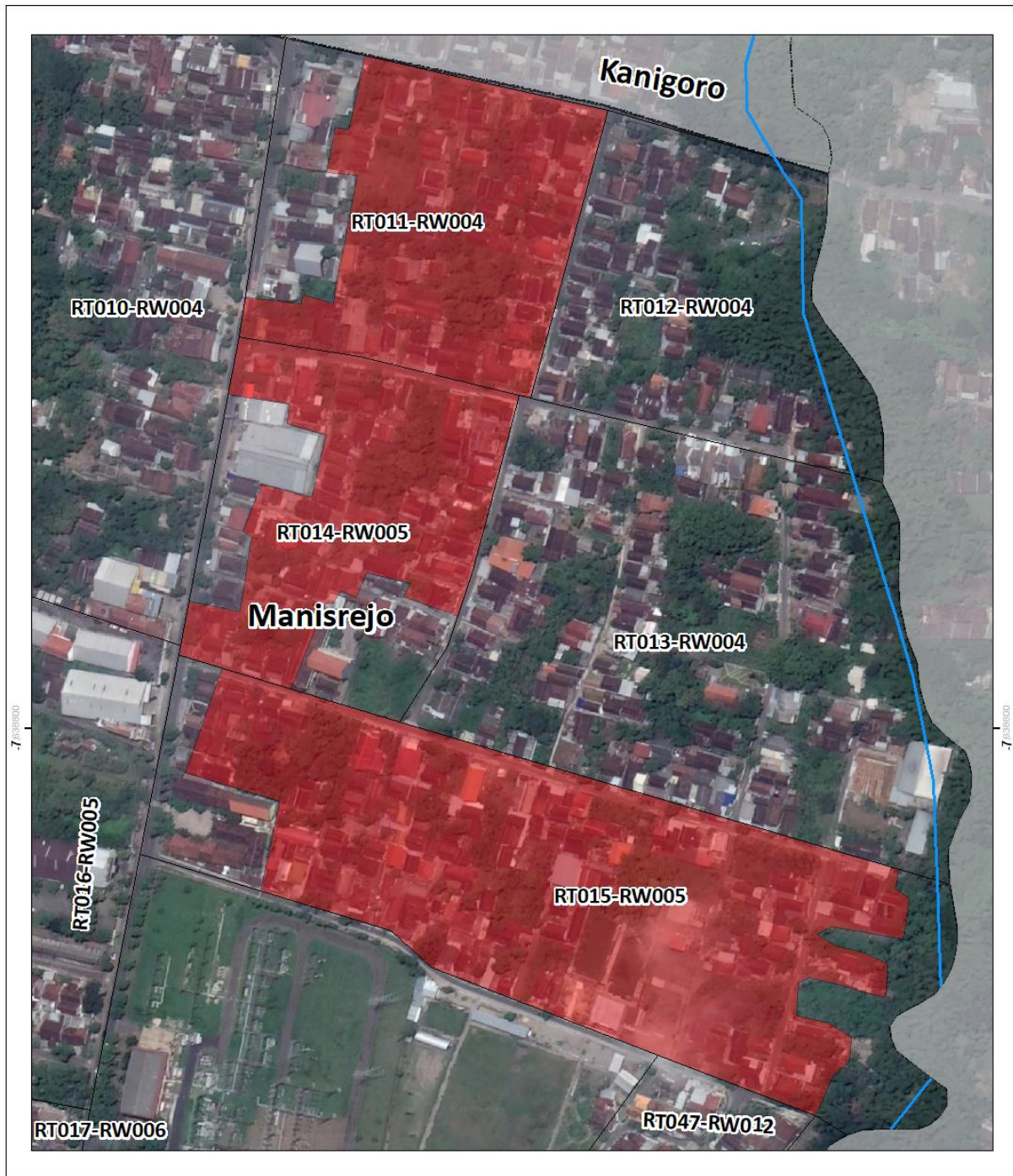
Peta 45 Peta Sebaran Lokasi Perumahan Kumuh dan Permukiman Kumuh Kelurahan Kartoharjo



Peta 46 Peta Sebaran Lokasi Perumahan Kumuh dan Permukiman Kumuh Kelurahan Kelun

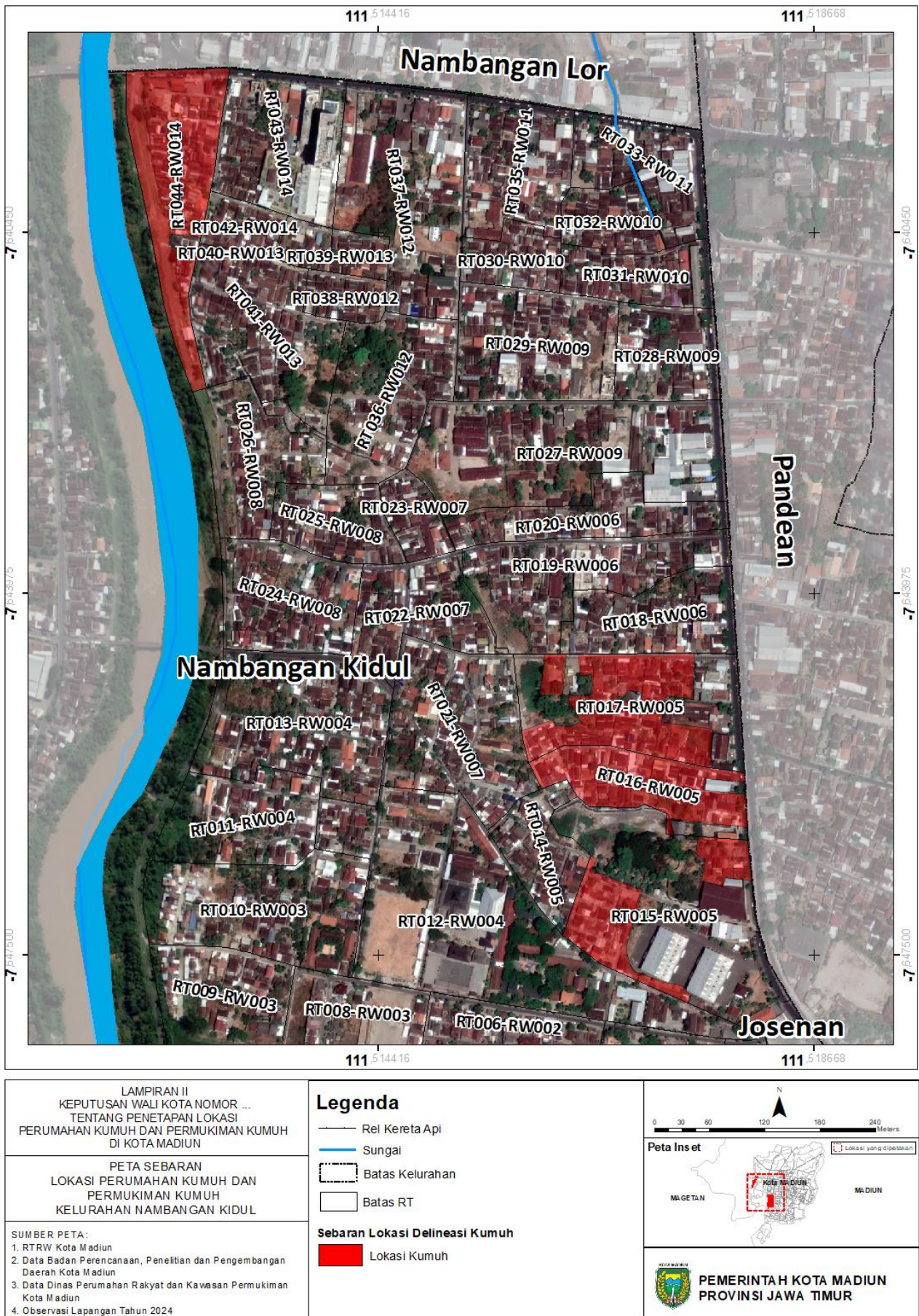


Peta 47 Peta Sebaran Lokasi Perumahan Kumuh dan Permukiman Kumuh Kelurahan Manisrejo

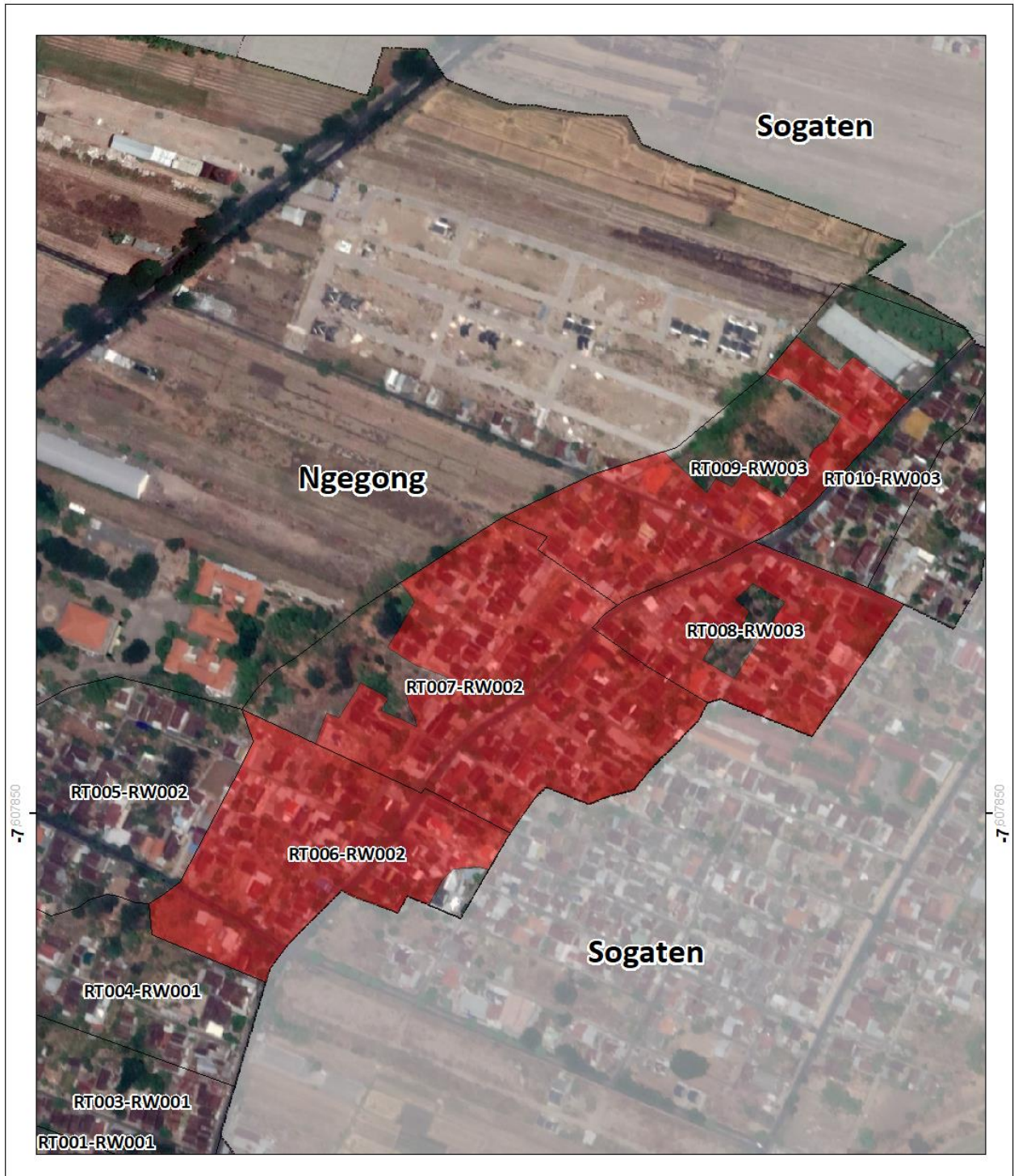


<p>LAMPIRAN II KEPUTUSAN WALI KOTA MADIUN NOMOR: 360-401.204/ /2024 TENTANG PENETAPAN LOKASI PERUMAHAN KUMUH DAN PERMUKIMAN KUMUH</p>	<p>Legenda</p> <ul style="list-style-type: none">— Rel Kereta Api— Sungai- - - Batas Kelurahan□ Batas RT <p>Sebaran Lokasi Delineasi Kumuh</p> <ul style="list-style-type: none">■ Lokasi Kumuh	<p>0 15 30 60 90 120 Meters</p> <p>Peta Ins et</p> <p>MAGETAN KOTA MADIUN MADIUN</p> <p>□ Lokasi yang dipetakan</p>
<p>PETA SEBARAN LOKASI PERUMAHAN KUMUH DAN PERMUKIMAN KUMUH KELURAHAN MANISREJO</p> <p>SUMBER PETA: 1. RTRW Kota Madiun 2. Data Badan Perencanaan, Penelitian dan Pengembangan Daerah Kota Madiun 3. Data Dinas Perumahan Rakyat dan Kawasan Permukiman Kota Madiun 4. Observasi Lapangan Tahun 2024</p>		<p>PEMERINTAH KOTA MADIUN PROVINSI JAWA TIMUR</p>

Peta 48 Peta Sebaran Lokasi Perumahan Kumuh dan Permukiman Kumuh Kelurahan Nambangan Kidul

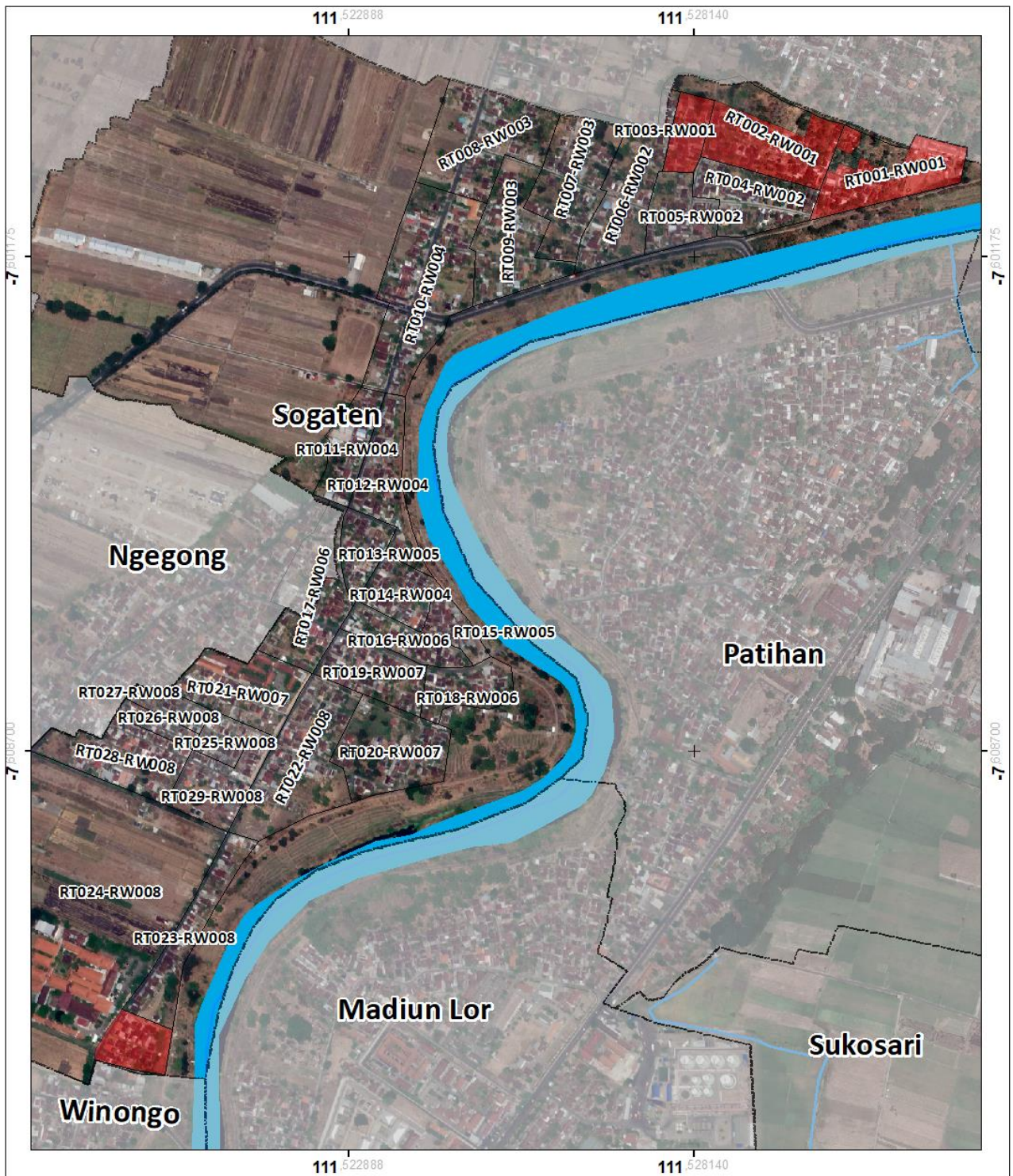


Peta 49 Peta Sebaran Lokasi Perumahan Kumuh dan Permukiman Kumuh Kelurahan Ngegong



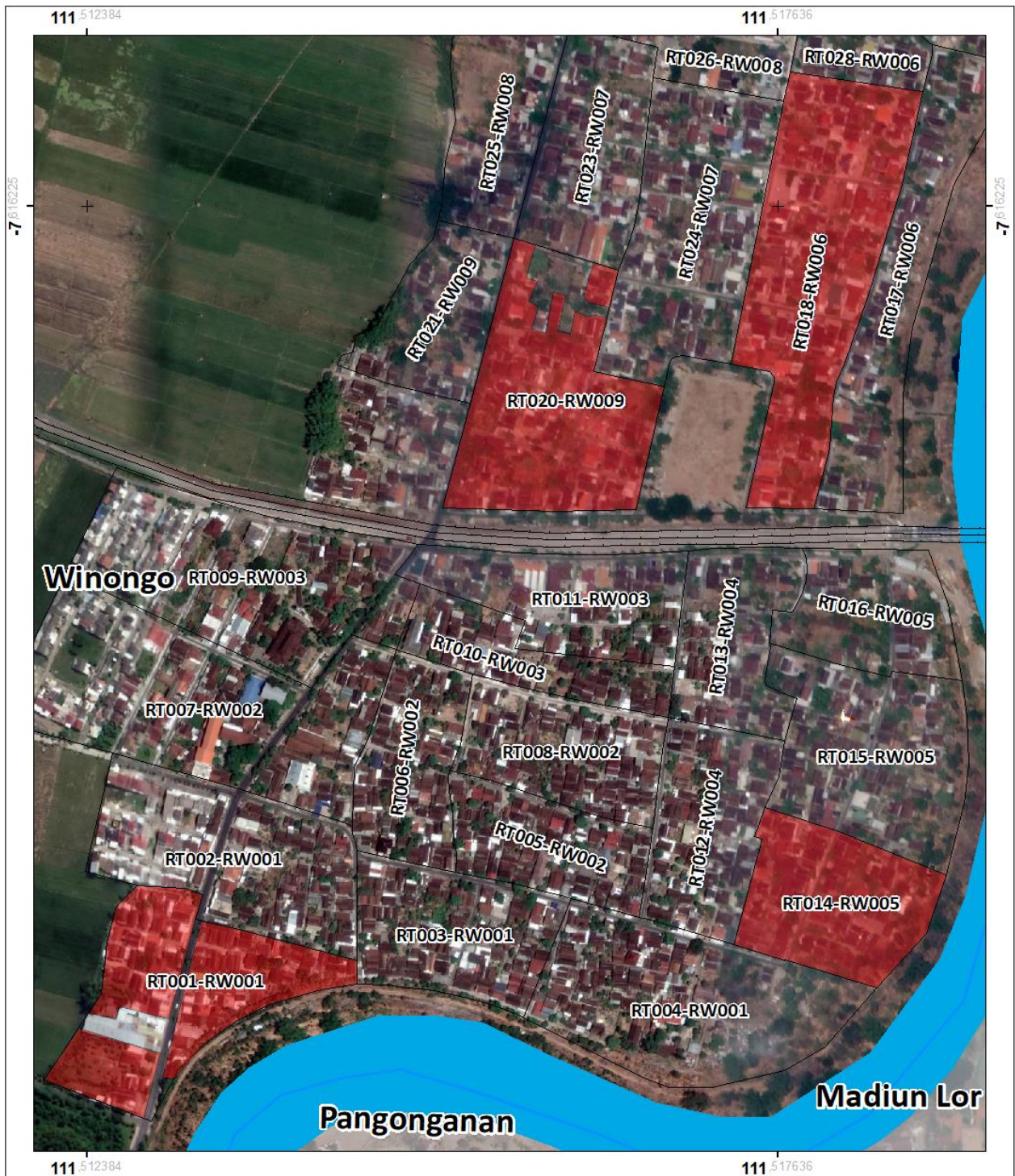
<p>LAMPIRAN II KEPUTUSAN WALI KOTA NOMOR ... TENTANG PENETAPAN LOKASI PERUMAHAN KUMUH DAN PERMUKIMAN KUMUH DI KOTA MADIUN</p>	<p>Legenda</p> <ul style="list-style-type: none">— Rel Kereta Api— Sungai▭ Batas Kelurahan▭ Batas RT <p>Sebaran Lokasi Delineasi Kumuh</p> <ul style="list-style-type: none">▭ Lokasi Kumuh	<p>0 20 40 80 120 160 Meters</p> <p>Peta Ins et</p> <p>MAGETAN KOTA MADIUN MADIUN</p> <p>PEMERINTAH KOTA MADIUN PROVINSI JAWA TIMUR</p>
<p>PETA SEBARAN LOKASI PERUMAHAN KUMUH DAN PERMUKIMAN KUMUH KELURAHAN NGEONG</p> <p>SUMBER PETA: 1. RTRW Kota Madiun 2. Data Badan Perencanaan, Penelitian dan Pengembangan Daerah Kota Madiun 3. Data Dinas Perumahan Rakyat dan Kawasan Permukiman Kota Madiun 4. Observasi Lapangan Tahun 2024</p>		

Peta 50 Peta Sebaran Lokasi Perumahan Kumuh dan Permukiman Kumuh Kelurahan Sogaten



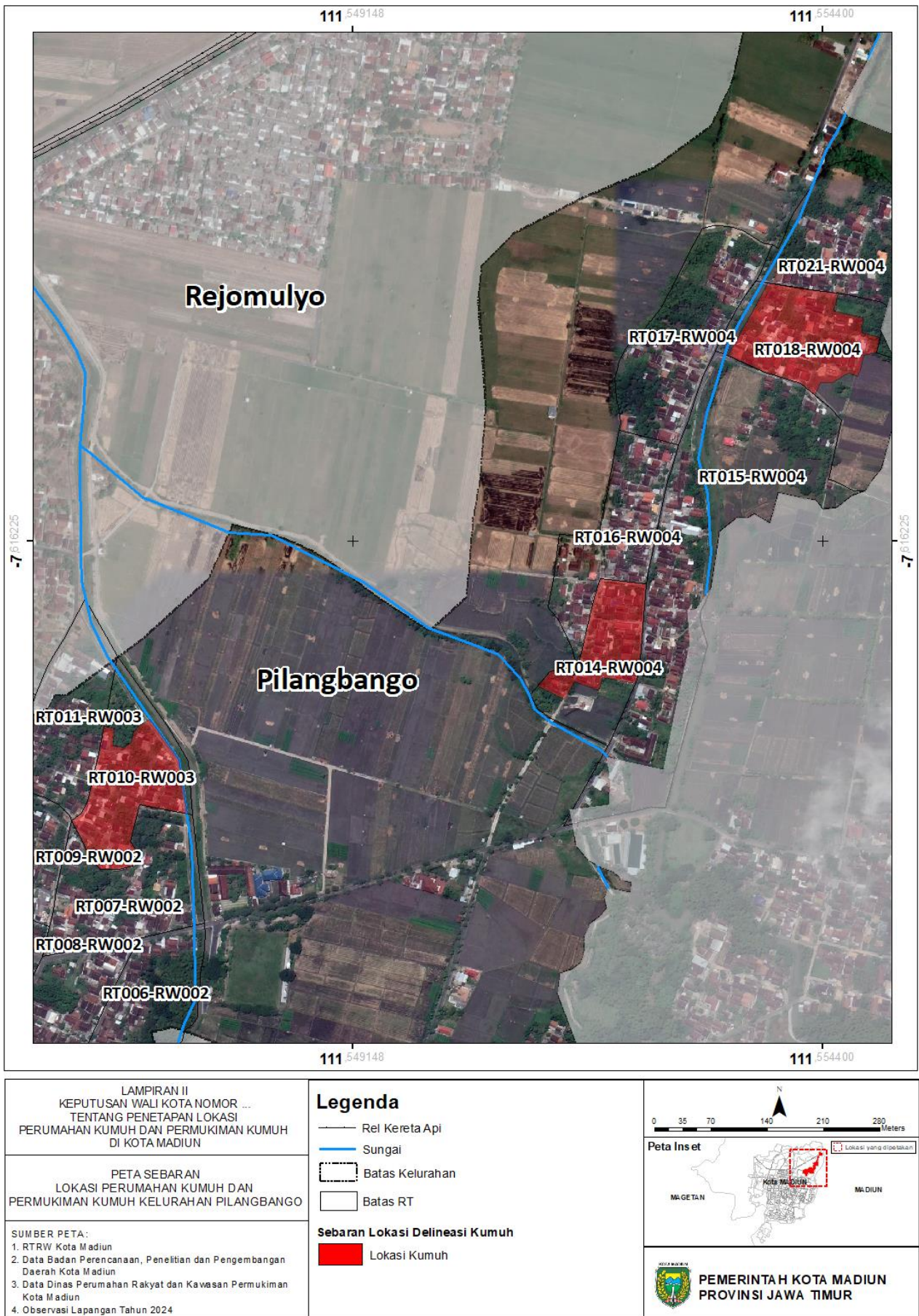
<p>LAMPIRAN II KEPUTUSAN WALI KOTA NOMOR ... TENTANG PENETAPAN LOKASI PERUMAHAN KUMUH DAN PERMUKIMAN KUMUH DI KOTA MADIUN</p>	<p>Legenda</p> <ul style="list-style-type: none"> Rel Kereta Api Sungai Batas Kelurahan Batas RT <p>Sebaran Lokasi Delineasi Kumuh</p> <ul style="list-style-type: none"> Lokasi Kumuh 	<p style="text-align: center;">N</p> <p style="text-align: center;">0 55 110 220 330 440 Meters</p> <p>Peta Inset Lokasi yang dipetakan</p> <p style="text-align: center;">MAGETAN KOTA MADIUN MADIUN</p> <p style="text-align: center;"> PEMERINTAH KOTA MADIUN PROVINSI JAWA TIMUR</p>
<p>PETA SEBARAN LOKASI PERUMAHAN KUMUH DAN PERMUKIMAN KUMUH KELURAHAN SOGATEN</p> <p>SUMBER PETA: 1. RTRW Kota Madiun 2. Data Badan Perencanaan, Penelitian dan Pengembangan Daerah Kota Madiun 3. Data Dinas Perumahan Rakyat dan Kawasan Permukiman Kota Madiun 4. Observasi Lapangan Tahun 2024</p>		

Peta 51 Peta Sebaran Lokasi Perumahan Kumuh dan Permukiman Kumuh Kelurahan Winongo

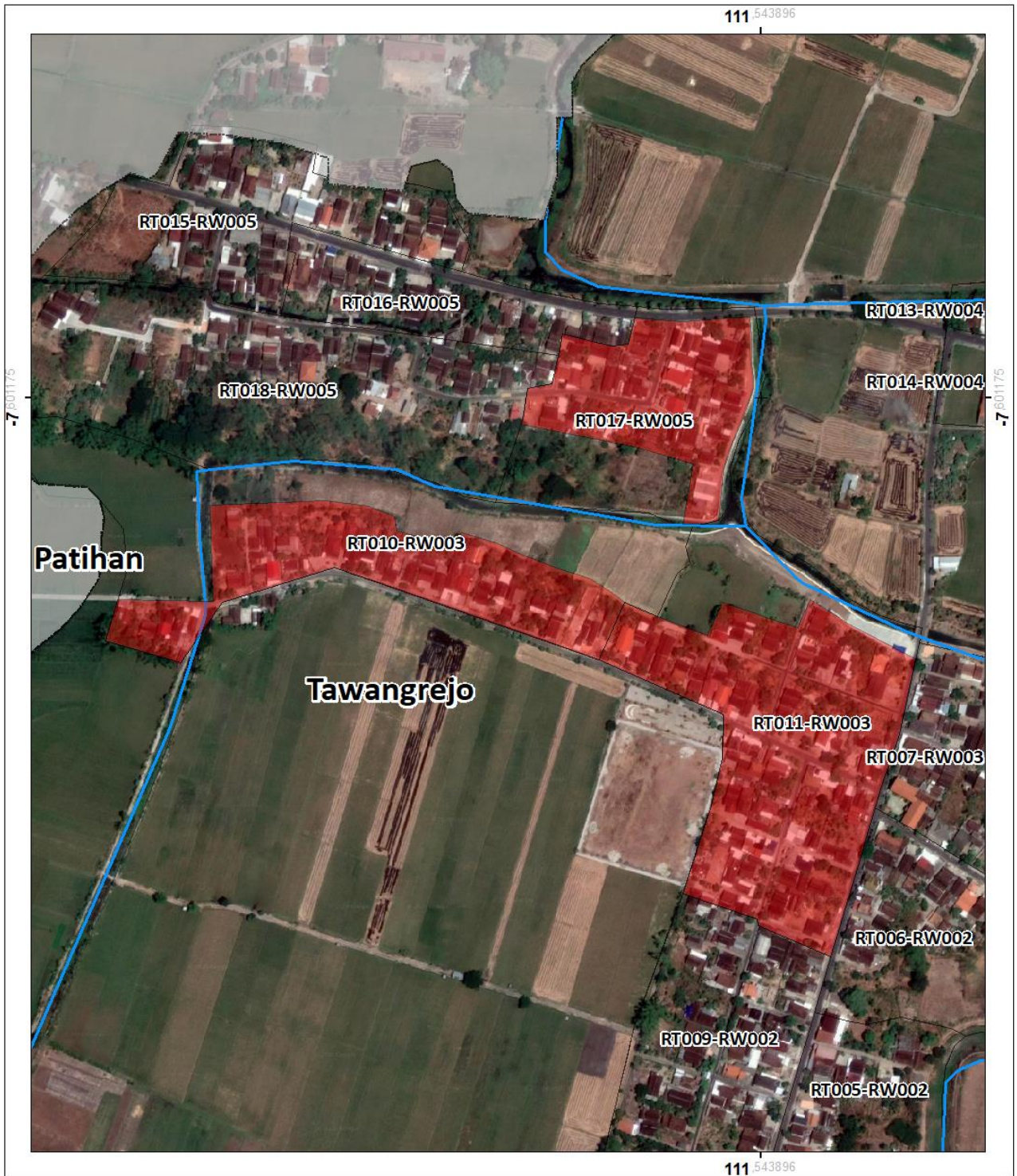


<p>LAMPIRAN II KEPUTUSAN WALI KOTA NOMOR ... TENTANG PENETAPAN LOKASI PERUMAHAN KUMUH DAN PERMUKIMAN KUMUH DI KOTA MADIUN</p>	<p>Legenda</p> <ul style="list-style-type: none"> — Rel Kereta Api — Sungai ▭ Batas Kelurahan ▭ Batas RT <p>Sebaran Lokasi Delineasi Kumuh</p> <ul style="list-style-type: none"> ■ Lokasi Kumuh 	<p style="text-align: center;">N</p> <p style="text-align: center;">0 25 50 100 150 200 Meters</p> <p>Peta Ins et</p> <p style="text-align: center;">MAGETAN KOTA MADIUN MADIUN</p> <p style="text-align: right;">Lokasi yang dipetakan</p> <hr/> <p style="text-align: center;"> PEMERINTAH KOTA MADIUN PROVINSI JAWA TIMUR </p>
<p>PETA SEBARAN LOKASI PERUMAHAN KUMUH DAN PERMUKIMAN KUMUH KELURAHAN WINONGO</p> <p>SUMBER PETA :</p> <ol style="list-style-type: none"> 1. RTRW Kota Madiun 2. Data Badan Perencanaan, Penelitian dan Pengembangan Daerah Kota Madiun 3. Data Dinas Perumahan Rakyat dan Kawasan Permukiman Kota Madiun 4. Observasi Lapangan Tahun 2024 		

Peta 52 Peta Sebaran Lokasi Perumahan Kumuh dan Permukiman Kumuh Kelurahan Pilangbango

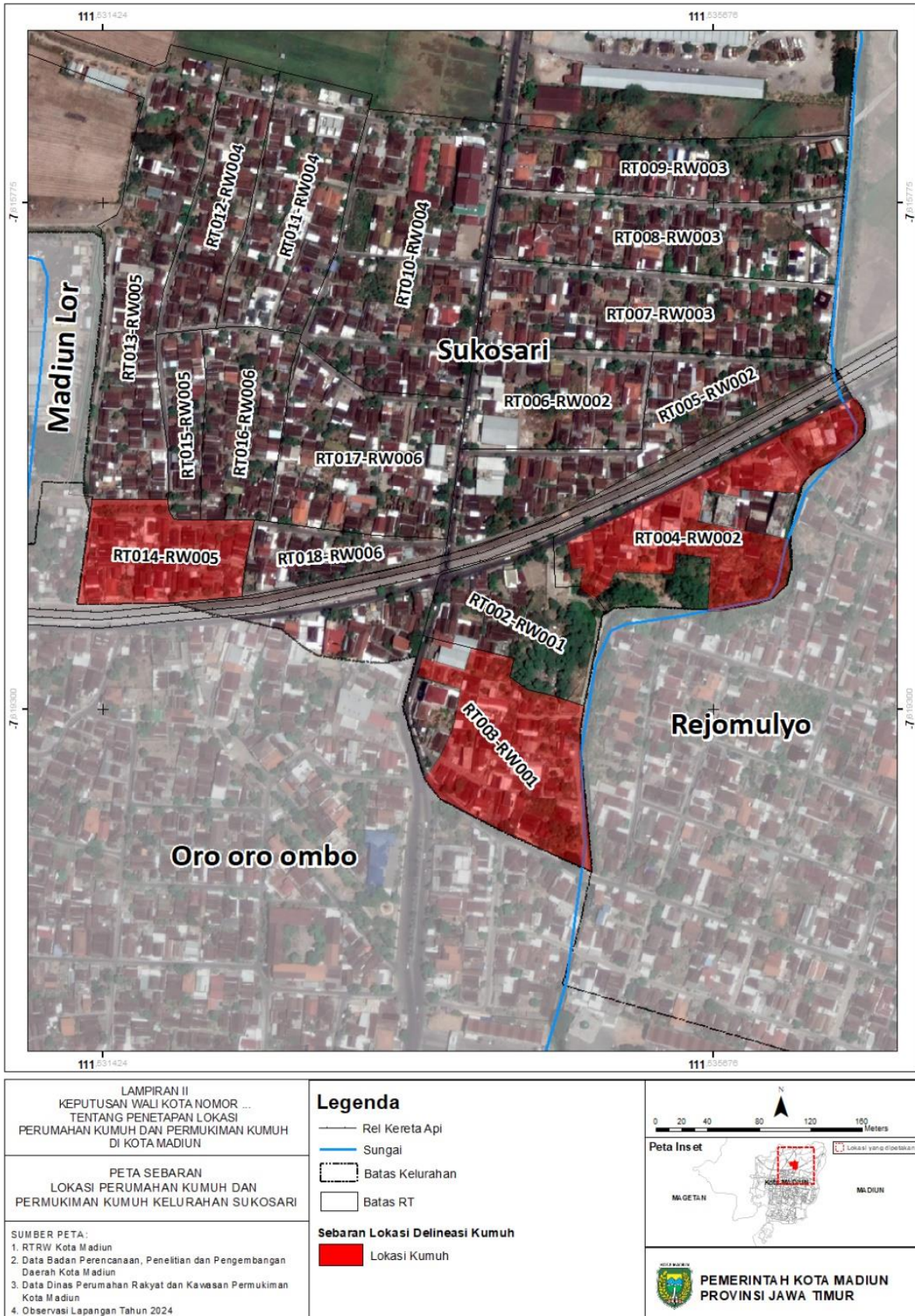


Peta 53 Peta Sebaran Lokasi Perumahan Kumuh dan Permukiman Kumuh Kelurahan Tawangrejo



<p>LAMPIRAN II KEPUTUSAN WALI KOTA NOMOR ... TENTANG PENETAPAN LOKASI PERUMAHAN KUMUH DAN PERMUKIMAN KUMUH DI KOTA MADIUN</p>	<p>Legenda</p> <ul style="list-style-type: none">— Rel Kereta Api— Sungai- - - - - Batas Kelurahan□ Batas RT	<p>0 20 40 80 120 160 Meters</p> <p>Peta Inset</p> <p>MAGETAN KOTA MADIUN MADIUN</p> <p>□ Lokasi yang dipetakan</p>
<p>PETA SEBARAN LOKASI PERUMAHAN KUMUH DAN PERMUKIMAN KUMUH KELURAHAN TAWANGREJO</p>	<p>Sebaran Lokasi Delineasi Kumuh</p> <ul style="list-style-type: none">■ Lokasi Kumuh	<p>PEMERINTAH KOTA MADIUN PROVINSI JAWA TIMUR</p>

Peta 54 Peta Sebaran Lokasi Perumahan Kumuh dan Permukiman Kumuh Kelurahan Sukosari



C. PROFIL LOKASI PERUMAHAN KUMUH DAN PERMUKIMAN KUMUH DI KOTA MADIUN

PROFIL LOKASI PERUMAHAN KUMUH DAN PERMUKIMAN KUMUH
KAWASAN KOTA LAMA

Provinsi	: Jawa Timur	Luas SK	: 26,11	Ha
Kab/Kota	: Kota Madiun	Luas Verifikasi	: 26,11	Ha
Kecamatan	: Manguharjo	Jumlah Bangunan	: 728	Unit
Kawasan	: Kota Lama	Jumlah Penduduk	: 2.538	Jiwa
		Jumlah Bangunan	: 928	KK

ASPEK	KRITERIA	KONDISI AWAL (BASELINE)			
		VOLUME	SATUAN	PROSEN (%)	NILAI
1. Kondisi Bangunan Gedung	a. Ketidakteraturan Bangunan	268,00	Unit	36,81%	1
	b. Kepadatan Bangunan	-	Ha	0,00%	0
	c. Ketidaksesuaian dengan Persyaratan Teknis Bangunan	69,00	Unit	9,48%	0
Rata-rata Kondisi Bangunan Gedung				12,27%	
2. Kondisi Jalan Lingkungan	a. Cakupan Pelayanan Jalan Lingkungan	150,00	Meter	1,48%	0
	b. Kualitas Permukaan Jalan lingkungan	8.808	Meter	87,10%	5
Rata-rata Kondisi Jalan Lingkungan				43,55%	
3. Kondisi Penyediaan Air Minum	a. Ketersediaan Akses Aman Air Minum	148,00	KK	15,95%	0
	b. Tidak terpenuhinya Kebutuhan Air Minum	74,00	KK	7,97%	0
Rata-rata Kondisi Penyediaan Air Minum				0,00%	
4. Kondisi Drainase Lingkungan	a. Ketidakmampuan Mengalirkan Limpasan Air	22,82	Ha	87,40%	5
	b. Ketidaktersediaan Drainase	2.071,00	Meter	13,66%	0
	c. Kualitas Konstruksi Drainase	12.275,00	Meter	80,99%	5
Rata-rata Kondisi Drainase Lingkungan				56,13%	

ASPEK	KRITERIA	KONDISI AWAL (BASELINE)			
		VOLUME	SATUAN	PROSEN (%)	NILAI
5. Kondisi Pengelolaan Air Limbah	a. Sistem Pengelolaan Air Limbah Tidak Sesuai Standar Teknis	505,00	KK	54,42%	3
	b. Prasarana dan Sarana Pengelolaan Air Limbah Tidak Sesuai dengan Persyaratan Teknis	49,00	KK	5,28%	0
Rata-rata Kondisi Penyediaan Air Limbah				27,21%	
6. Kondisi Pengelolaan Persampahan	a. Prasarana dan Sarana Persampahan Tidak Sesuai dengan persyaratan Teknis	823,00	KK	88,69%	5
	b. Sistem Pengelolaan Persampahan yang tidak sesuai Standar Teknis	725,00	KK	78,13%	5
Rata-rata Kondisi Pengelolaan Persampahan				83,41%	
7. Kondisi Proteksi Kebakaran	a. Ketidakterediaan Prasarana Proteksi Kebakaran	622,00	Unit	85,44%	5
	b. Ketidakterediaan Sarana Proteksi Kebakaran	658,00	Unit	90,38%	5
Rata-rata Kondisi Proteksi Kebakaran				87,91%	
BATAS AMBANG NILAI TINGKAT KECUMUHAN			TOTAL NILAI		39
60 - 80 : KUMUH BERAT					
38 - 59 : KUMUH SEDANG			TINGKAT KECUMUHAN		KUMUH SEDANG
16 - 37 : KUMUH RINGAN					
< 16, DINYATAKAN TIDAK KUMUH			RATA2 KECUMUHAN SEKTORAL		44,35%
			KONTRIBUSI PENANGANAN		0,00%

PROFIL LOKASI PERUMAHAN KUMUH DAN PERMUKIMAN KUMUH
KAWASAN PROLIMAN PATUNG PENDEKAR

Provinsi	: Jawa Timur	Luas SK	: 13,67	Ha
Kab/Kota	: Kota Madiun	Luas Verifikasi	: 13,67	Ha
Kecamatan	: Kartoharjo	Jumlah Bangunan	: 380	Unit
Kawasan	: Proliman Patung Pendekar	Jumlah Penduduk	: 1.329	Jiwa
		Jumlah Bangunan	: 477	KK

ASPEK	KRITERIA	KONDISI AWAL (BASELINE)			
		VOLUME	SATUAN	PROSEN (%)	NILAI
1. Kondisi Bangunan Gedung	a. Ketidakteraturan Bangunan	161,00	Unit	42,37%	1
	b. Kepadatan Bangunan	-	Ha	0,00%	0
	c. Ketidaksesuaian dengan Persyaratan Teknis Bangunan	47,00	Unit	12,37%	0
Rata-rata Kondisi Bangunan Gedung				14,12%	
2. Kondisi Jalan Lingkungan	a. Cakupan Pelayanan Jalan Lingkungan	-	Meter	0,00%	0
	b. Kualitas Permukaan Jalan lingkungan	4.005	Meter	76,29%	5
Rata-rata Kondisi Jalan Lingkungan				38,14%	
3. Kondisi Penyediaan Air Minum	a. Ketersediaan Akses Aman Air Minum	9,00	KK	1,89%	0
	b. Tidak terpenuhinya Kebutuhan Air Minum	-	KK	0,00%	0
Rata-rata Kondisi Penyediaan Air Minum				0,00%	
4. Kondisi Drainase Lingkungan	a. Ketidakmampuan Mengalirkan Limpasan Air	8,25	Ha	60,35%	3
	b. Ketidakterediaan Drainase	100,00	Meter	1,87%	0
	c. Kualitas Konstruksi Drainase	4.330,00	Meter	80,86%	5
Rata-rata Kondisi Drainase Lingkungan				47,07%	
5. Kondisi Pengelolaan Air Limbah	a. Sistem Pengelolaan Air Limbah Tidak Sesuai Standar Teknis	6,00	KK	1,26%	0
	b. Prasarana dan Sarana Pengelolaan Air Limbah Tidak Sesuai dengan Persyaratan Teknis	6,00	KK	1,26%	0
Rata-rata Kondisi Penyediaan Air Limbah				0,00%	

ASPEK	KRITERIA	KONDISI AWAL (BASELINE)			
		VOLUME	SATUAN	PROSEN (%)	NILAI
6. Kondisi Pengelolaan Persampahan	a. Prasarana dan Sarana Persampahan Tidak Sesuai dengan persyaratan Teknis	477,00	KK	100,00%	5
	b. Sistem Pengelolaan Persampahan yang tidak sesuai Standar Teknis	430,00	KK	90,15%	5
Rata-rata Kondisi Pengelolaan Persampahan				95,07%	
7. Kondisi Proteksi Kebakaran	a. Ketidakterediaan Prasarana Proteksi Kebakaran	380,00	Unit	100,00%	5
	b. Ketidakterediaan Sarana Proteksi Kebakaran	380,00	Unit	100,00%	5
Rata-rata Kondisi Proteksi Kebakaran				100,00%	
BATAS AMBANG NILAI TINGKAT KECUMUHAN			TOTAL NILAI		34
60 - 80 : KUMUH BERAT					
38 - 59 : KUMUH SEDANG			TINGKAT KECUMUHAN		KUMUH RINGAN
16 - 37 : KUMUH RINGAN			RATA2 KECUMUHAN SEKTORAL		42,06%
< 16, DINYATAKAN TIDAK KUMUH			KONTRIBUSI PENANGANAN		0,00%

PROFIL LOKASI PERUMAHAN KUMUH DAN PERMUKIMAN KUMUH
KAWASAN IMAM BONJOL

Provinsi	: Jawa Timur	Luas SK	: 16,65	Ha
Kab/Kota	: Kota Madiun	Luas Verifikasi	: 16,65	Ha
Kecamatan	: Kartoharjo	Jumlah Bangunan	: 449	Unit
Kawasan	: Imam Bonjol	Jumlah Penduduk	: 1.644	Jiwa
		Jumlah Bangunan	: 597	KK

ASPEK	KRITERIA	KONDISI AWAL (BASELINE)			
		VOLUME	SATUAN	PROSEN (%)	NILAI
1. Kondisi Bangunan Gedung	a. Ketidakteraturan Bangunan	195,00	Unit	43,43%	1
	b. Kepadatan Bangunan	-	Ha	0,00%	0
	c. Ketidaksesuaian dengan Persyaratan Teknis Bangunan	34,00	Unit	7,57%	0
Rata-rata Kondisi Bangunan Gedung				14,48%	
2. Kondisi Jalan Lingkungan	a. Cakupan Pelayanan Jalan Lingkungan	45,00	Meter	0,63%	0
	b. Kualitas Permukaan Jalan lingkungan	4.741	Meter	65,97%	3
Rata-rata Kondisi Jalan Lingkungan				32,98%	
3. Kondisi Penyediaan Air Minum	a. Ketersediaan Akses Aman Air Minum	211,00	KK	35,34%	1
	b. Tidak terpenuhinya Kebutuhan Air Minum	1,00	KK	0,17%	0
Rata-rata Kondisi Penyediaan Air Minum				17,67%	
4. Kondisi Drainase Lingkungan	a. Ketidakmampuan Mengalirkan Limpasan Air	8,45	Ha	50,75%	1
	b. Ketidaktersediaan Drainase	569,00	Meter	5,27%	0
	e. Kualitas Konstruksi Drainase	8.658,00	Meter	80,19%	5
Rata-rata Kondisi Drainase Lingkungan				43,65%	
5. Kondisi Pengelolaan Air Limbah	a. Sistem Pengelolaan Air Limbah Tidak Sesuai Standar Teknis	5,00	KK	0,84%	0
	b. Prasarana dan Sarana Pengelolaan Air Limbah Tidak Sesuai dengan Persyaratan Teknis	9,00	KK	1,51%	0
Rata-rata Kondisi Penyediaan Air Limbah				0,00%	

ASPEK	KRITERIA	KONDISI AWAL (BASELINE)			
		VOLUME	SATUAN	PROSEN (%)	NILAI
6. Kondisi Pengelolaan Persampahan	a. Prasarana dan Sarana Persampahan Tidak Sesuai dengan persyaratan Teknis	553,00	KK	92,63%	5
	b. Sistem Pengelolaan Persampahan yang tidak sesuai Standar Teknis	597,00	KK	100,00%	5
Rata-rata Kondisi Pengelolaan Persampahan				96,31%	
7. Kondisi Proteksi Kebakaran	a. Ketidakterediaan Prasarana Proteksi Kebakaran	449,00	Unit	100,00%	5
	b. Ketidakterediaan Sarana Proteksi Kebakaran	449,00	Unit	100,00%	5
Rata-rata Kondisi Proteksi Kebakaran				100,00%	
BATAS AMBANG NILAI TINGKAT KEKUMUHAN			TOTAL NILAI		31
60 - 80 : KUMUH BERAT					
38 - 59 : KUMUH SEDANG			TINGKAT KEKUMUHAN		KUMUH RINGAN
16 - 37 : KUMUH RINGAN					
< 16, DINYATAKAN TIDAK KUMUH			RATA2 KEKUMUHAN SEKTORAL		43,58%
			KONTRIBUSI PENANGANAN		0,00%

PROFIL LOKASI PERUMAHAN KUMUH DAN PERMUKIMAN KUMUH
KAWASAN BUNDERAN TAMAN

Provinsi	: Jawa Timur	Luas SK	: 14,36 Ha
Kab/Kota	: Kota Madiun	Luas Verifikasi	: 14,36 Ha
Kecamatan	: Taman	Jumlah Bangunan	: 374 Unit
Kawasan	: Bunderan Taman	Jumlah Penduduk	: 1.352 Jiwa
		Jumlah Bangunan	: 466 KK

ASPEK	KRITERIA	KONDISI AWAL (BASELINE)			
		VOLUME	SATUAN	PROSEN (%)	NILAI
1. Kondisi Bangunan Gedung	a. Ketidakteraturan Bangunan	172,00	Unit	45,99%	1
	b. Kepadatan Bangunan	-	Ha	0,00%	0
	c. Ketidaksesuaian dengan Persyaratan Teknis Bangunan	39,00	Unit	10,43%	0
Rata-rata Kondisi Bangunan Gedung				15,33%	
2. Kondisi Jalan Lingkungan	a. Cakupan Pelayanan Jalan Lingkungan	-	Meter	0,00%	0
	b. Kualitas Permukaan Jalan lingkungan	3.988	Meter	81,92%	5
Rata-rata Kondisi Jalan Lingkungan				40,96%	
3. Kondisi Penyediaan Air Minum	a. Ketersediaan Akses Aman Air Minum	108,00	KK	23,18%	0
	b. Tidak terpenuhinya Kebutuhan Air Minum	243,00	KK	52,15%	3
Rata-rata Kondisi Penyediaan Air Minum				26,07%	
4. Kondisi Drainase Lingkungan	a. Ketidakmampuan Mengalirkan Limpasan Air	11,37	Ha	79,18%	5
	b. Ketidakterediaan Drainase	385,00	Meter	6,86%	0
	e. Kualitas Konstruksi Drainase	4.626,00	Meter	82,45%	5
Rata-rata Kondisi Drainase Lingkungan				53,87%	
5. Kondisi Pengelolaan Air Limbah	a. Sistem Pengelolaan Air Limbah Tidak Sesuai Standar Teknis	1,00	KK	0,21%	0
	b. Prasarana dan Sarana Pengelolaan Air Limbah Tidak Sesuai dengan Persyaratan Teknis	127,00	KK	27,25%	1
Rata-rata Kondisi Penyediaan Air Limbah				13,63%	

ASPEK	KRITERIA	KONDISI AWAL (BASELINE)			
		VOLUME	SATUAN	PROSEN (%)	NILAI
6. Kondisi Pengelolaan Persampahan	a. Prasarana dan Sarana Persampahan Tidak Sesuai dengan persyaratan Teknis	466,00	KK	100,00%	5
	b. Sistem Pengelolaan Persampahan yang tidak sesuai Standar Teknis	466,00	KK	100,00%	5
Rata-rata Kondisi Pengelolaan Persampahan				100,00%	
7. Kondisi Proteksi Kebakaran	a. Ketidakterediaan Prasarana Proteksi Kebakaran	374,00	Unit	100,00%	5
	b. Ketidakterediaan Sarana Proteksi Kebakaran	374,00	Unit	100,00%	5
Rata-rata Kondisi Proteksi Kebakaran				100,00%	
BATAS AMBANG NILAI TINGKAT KEKUMUHAN			TOTAL NILAI		40
60 - 80 : KUMUH BERAT					
38 - 59 : KUMUH SEDANG			TINGKAT KEKUMUHAN		KUMUH SEDANG
16 - 37 : KUMUH RINGAN					
< 16, DINYATAKAN TIDAK KUMUH			RATA2 KEKUMUHAN SEKTORAL		49,98%
			KONTRIBUSI PENANGANAN		0,00%

PROFIL LOKASI PERUMAHAN KUMUH DAN PERMUKIMAN KUMUH
KAWASAN MOJOREJO

Provinsi	: Jawa Timur	Luas SK	: 11,14	Ha
Kab/Kota	: Kota Madiun	Luas Verifikasi	: 11,14	Ha
Kecamatan	: Taman	Jumlah Bangunan	: 502	Unit
Kawasan	: Mojorejo	Jumlah Penduduk	: 1.724	Jiwa
		Jumlah Bangunan	: 547	KK

ASPEK	KRITERIA	KONDISI AWAL (BASELINE)			
		VOLUME	SATUAN	PROSEN (%)	NILAI
1. Kondisi Bangunan Gedung	a. Ketidakteraturan Bangunan	39,00	Unit	7,77%	0
	b. Kepadatan Bangunan	-	Ha	0,00%	0
	c. Ketidaksesuaian dengan Persyaratan Teknis Bangunan	-	Unit	0,00%	0
Rata-rata Kondisi Bangunan Gedung				0,00%	
2. Kondisi Jalan Lingkungan	a. Cakupan Pelayanan Jalan Lingkungan	-	Meter	0,00%	0
	b. Kualitas Permukaan Jalan lingkungan	5.237	Meter	77,11%	5
Rata-rata Kondisi Jalan Lingkungan				38,55%	
3. Kondisi Penyediaan Air Minum	a. Ketersediaan Akses Aman Air Minum	-	KK	0,00%	0
	b. Tidak terpenuhinya Kebutuhan Air Minum	421,00	KK	76,97%	5
Rata-rata Kondisi Penyediaan Air Minum				38,48%	
4. Kondisi Drainase Lingkungan	a. Ketidakmampuan Mengalirkan Limpasan Air	9,05	Ha	81,24%	5
	b. Ketidakterediaan Drainase	-	Meter	0,00%	0
	e. Kualitas Konstruksi Drainase	9.329,00	Meter	81,59%	5
Rata-rata Kondisi Drainase Lingkungan				54,28%	
5. Kondisi Pengelolaan Air Limbah	a. Sistem Pengelolaan Air Limbah Tidak Sesuai Standar Teknis	-	KK	0,00%	0
	b. Prasarana dan Sarana Pengelolaan Air Limbah Tidak Sesuai dengan Persyaratan Teknis	376,00	KK	68,74%	3
Rata-rata Kondisi Penyediaan Air Limbah				34,37%	

ASPEK	KRITERIA	KONDISI AWAL (BASELINE)			
		VOLUME	SATUAN	PROSEN (%)	NILAI
6. Kondisi Pengelolaan Persampahan	a. Prasarana dan Sarana Persampahan Tidak Sesuai dengan persyaratan Teknis	547,00	KK	100,00%	5
	b. Sistem Pengelolaan Persampahan yang tidak sesuai Standar Teknis	547,00	KK	100,00%	5
Rata-rata Kondisi Pengelolaan Persampahan				100,00%	
7. Kondisi Proteksi Kebakaran	a. Ketidakterediaan Prasarana Proteksi Kebakaran	502,00	Unit	100,00%	5
	b. Ketidakterediaan Sarana Proteksi Kebakaran	502,00	Unit	100,00%	5
Rata-rata Kondisi Proteksi Kebakaran				100,00%	
BATAS AMBANG NILAI TINGKAT KEKUMUHAN			TOTAL NILAI		43
60 - 80 : KUMUH BERAT					
38 - 59 : KUMUH SEDANG			TINGKAT KEKUMUHAN		KUMUH SEDANG
16 - 37 : KUMUH RINGAN					
< 16, DINYATAKAN TIDAK KUMUH			RATA2 KEKUMUHAN SEKTORAL		52,24%
			KONTRIBUSI PENANGANAN		0,00%

PROFIL LOKASI PERUMAHAN KUMUH DAN PERMUKIMAN KUMUH
KAWASAN MASJID KUNO DONOPURAN

Provinsi	: Jawa Timur	Luas SK	: 16,13 Ha
Kab/Kota	: Kota Madiun	Luas Verifikasi	: 16,13 Ha
Kecamatan	: Taman	Jumlah Bangunan	: 604 Unit
Kawasan	: Masjid Kuno Donopuran	Jumlah Penduduk	: 1.981 Jiwa
		Jumlah Bangunan	: 829 KK

ASPEK	KRITERIA	KONDISI AWAL (BASELINE)			
		VOLUME	SATUAN	PROSEN (%)	NILAI
1. Kondisi Bangunan Gedung	a. Ketidakteraturan Bangunan	339,00	Unit	56,13%	3
	b. Kepadatan Bangunan	-	Ha	0,00%	0
	c. Ketidaksesuaian dengan Persyaratan Teknis Bangunan	29,00	Unit	4,80%	0
Rata-rata Kondisi Bangunan Gedung				18,71%	
2. Kondisi Jalan Lingkungan	a. Cakupan Pelayanan Jalan Lingkungan	-	Meter	0,00%	0
	b. Kualitas Permukaan Jalan lingkungan	5.248	Meter	76,24%	5
Rata-rata Kondisi Jalan Lingkungan				38,12%	
3. Kondisi Penyediaan Air Minum	a. Ketersediaan Akses Aman Air Minum	388,00	KK	46,80%	1
	b. Tidak terpenuhinya Kebutuhan Air Minum	7,00	KK	0,84%	0
Rata-rata Kondisi Penyediaan Air Minum				23,40%	
4. Kondisi Drainase Lingkungan	a. Ketidakmampuan Mengalirkan Limpasan Air	10,35	Ha	64,17%	3
	b. Ketidakterediaan Drainase	160,00	Meter	2,48%	0
	e. Kualitas Konstruksi Drainase	5.354,00	Meter	83,03%	5
Rata-rata Kondisi Drainase Lingkungan				49,07%	
5. Kondisi Pengelolaan Air Limbah	a. Sistem Pengelolaan Air Limbah Tidak Sesuai Standar Teknis	8,00	KK	0,97%	0
	b. Prasarana dan Sarana Pengelolaan Air Limbah Tidak Sesuai dengan Persyaratan Teknis	32,00	KK	3,86%	0
Rata-rata Kondisi Penyediaan Air Limbah				0,00%	

ASPEK	KRITERIA	KONDISI AWAL (BASELINE)			
		VOLUME	SATUAN	PROSEN (%)	NILAI
6. Kondisi Pengelolaan Persampahan	a. Prasarana dan Sarana Persampahan Tidak Sesuai dengan persyaratan Teknis	829,00	KK	100,00%	5
	b. Sistem Pengelolaan Persampahan yang tidak sesuai Standar Teknis	829,00	KK	100,00%	5
Rata-rata Kondisi Pengelolaan Persampahan				100,00%	
7. Kondisi Proteksi Kebakaran	a. Ketidakterediaan Prasarana Proteksi Kebakaran	604,00	Unit	100,00%	5
	b. Ketidakterediaan Sarana Proteksi Kebakaran	604,00	Unit	100,00%	5
Rata-rata Kondisi Proteksi Kebakaran				100,00%	
BATAS AMBANG NILAI TINGKAT KEKUMUHAN			TOTAL NILAI		37
60 - 80 : KUMUH BERAT					
38 - 59 : KUMUH SEDANG			TINGKAT KEKUMUHAN		KUMUH RINGAN
16 - 37 : KUMUH RINGAN					
< 16, DINYATAKAN TIDAK KUMUH			RATA2 KEKUMUHAN SEKTORAL		47,04%
			KONTRIBUSI PENANGANAN		0,00%

PROFIL LOKASI PERUMAHAN KUMUH DAN PERMUKIMAN KUMUH
KAWASAN MANGUHARJO

Provinsi	: Jawa Timur	Luas SK	: 12,36 Ha
Kab/Kota	: Kota Madiun	Luas Verifikasi	: 12,36 Ha
Kecamatan	: Manguharjo	Jumlah Bangunan	: 377 Unit
Kawasan	: Manguharjo	Jumlah Penduduk	: 1.352 Jiwa
		Jumlah Bangunan	: 472 KK

ASPEK	KRITERIA	KONDISI AWAL (BASELINE)			
		VOLUME	SATUAN	PROSEN (%)	NILAI
1. Kondisi Bangunan Gedung	a. Ketidakteraturan Bangunan	282,00	Unit	74,80%	3
	b. Kepadatan Bangunan	-	Ha	0,00%	0
	c. Ketidaksesuaian dengan Persyaratan Teknis Bangunan	74,00	Unit	19,63%	0
Rata-rata Kondisi Bangunan Gedung				24,93%	
2. Kondisi Jalan Lingkungan	a. Cakupan Pelayanan Jalan Lingkungan	-	Meter	0,00%	0
	b. Kualitas Permukaan Jalan lingkungan	2.513	Meter	62,78%	3
Rata-rata Kondisi Jalan Lingkungan				31,39%	
3. Kondisi Penyediaan Air Minum	a. Ketersediaan Akses Aman Air Minum	252,00	KK	53,39%	3
	b. Tidak terpenuhinya Kebutuhan Air Minum	-	KK	0,00%	0
Rata-rata Kondisi Penyediaan Air Minum				26,69%	
4. Kondisi Drainase Lingkungan	a. Ketidakmampuan Mengalirkan Limpasan Air	5,94	Ha	48,06%	1
	b. Ketidakterediaan Drainase	1.452,00	Meter	26,87%	1
	e. Kualitas Konstruksi Drainase	3.065,00	Meter	56,73%	3
Rata-rata Kondisi Drainase Lingkungan				43,89%	
5. Kondisi Pengelolaan Air Limbah	a. Sistem Pengelolaan Air Limbah Tidak Sesuai Standar Teknis	2,00	KK	0,42%	0
	b. Prasarana dan Sarana Pengelolaan Air Limbah Tidak Sesuai dengan Persyaratan Teknis	5,00	KK	1,06%	0
Rata-rata Kondisi Penyediaan Air Limbah				0,00%	

ASPEK	KRITERIA	KONDISI AWAL (BASELINE)			
		VOLUME	SATUAN	PROSEN (%)	NILAI
6. Kondisi Pengelolaan Persampahan	a. Prasarana dan Sarana Persampahan Tidak Sesuai dengan persyaratan Teknis	472,00	KK	100,00%	5
	b. Sistem Pengelolaan Persampahan yang tidak sesuai Standar Teknis	472,00	KK	100,00%	5
Rata-rata Kondisi Pengelolaan Persampahan				100,00%	
7. Kondisi Proteksi Kebakaran	a. Ketidakterediaan Prasarana Proteksi Kebakaran	377,00	Unit	100,00%	5
	b. Ketidakterediaan Sarana Proteksi Kebakaran	377,00	Unit	100,00%	5
Rata-rata Kondisi Proteksi Kebakaran				100,00%	
BATAS AMBANG NILAI TINGKAT KEKUMUHAN			TOTAL NILAI		34
60 - 80 : KUMUH BERAT					
38 - 59 : KUMUH SEDANG			TINGKAT KEKUMUHAN		KUMUH RINGAN
16 - 37 : KUMUH RINGAN					
< 16, DINYATAKAN TIDAK KUMUH			RATA2 KEKUMUHAN SEKTORAL		46,70%
			KONTRIBUSI PENANGANAN		0,00%

PROFIL LOKASI PERUMAHAN KUMUH DAN PERMUKIMAN KUMUH
KAWASAN PANGONGANGAN

Provinsi	: Jawa Timur	Luas SK	: 3,96	Ha
Kab/Kota	: Kota Madiun	Luas Verifikasi	: 3,96	Ha
Kecamatan	: Manguharjo	Jumlah Bangunan	: 84	Unit
Kawasan	: Pangongangan	Jumlah Penduduk	: 303	Jiwa
		Jumlah Bangunan	: 112	KK

ASPEK	KRITERIA	KONDISI AWAL (BASELINE)			
		VOLUME	SATUAN	PROSEN (%)	NILAI
1. Kondisi Bangunan Gedung	a. Ketidakteraturan Bangunan	73,00	Unit	86,90%	5
	b. Kepadatan Bangunan	-	Ha	0,00%	0
	c. Ketidaksesuaian dengan Persyaratan Teknis Bangunan	-	Unit	0,00%	0
Rata-rata Kondisi Bangunan Gedung				28,97%	
2. Kondisi Jalan Lingkungan	a. Cakupan Pelayanan Jalan Lingkungan	-	Meter	0,00%	0
	b. Kualitas Permukaan Jalan lingkungan	945	Meter	81,12%	5
Rata-rata Kondisi Jalan Lingkungan				40,56%	
3. Kondisi Penyediaan Air Minum	a. Ketersediaan Akses Aman Air Minum	7,00	KK	6,25%	0
	b. Tidak terpenuhinya Kebutuhan Air Minum	-	KK	0,00%	0
Rata-rata Kondisi Penyediaan Air Minum				0,00%	
4. Kondisi Drainase Lingkungan	a. Ketidakmampuan Mengalirkan Limpasan Air	3,79	Ha	95,71%	5
	b. Ketidakterediaan Drainase	-	Meter	0,00%	0
	e. Kualitas Konstruksi Drainase	900,00	Meter	78,95%	5
Rata-rata Kondisi Drainase Lingkungan				58,22%	
5. Kondisi Pengelolaan Air Limbah	a. Sistem Pengelolaan Air Limbah Tidak Sesuai Standar Teknis	-	KK	0,00%	0
	b. Prasarana dan Sarana Pengelolaan Air Limbah Tidak Sesuai dengan Persyaratan Teknis	-	KK	0,00%	0
Rata-rata Kondisi Penyediaan Air Limbah				0,00%	

ASPEK	KRITERIA	KONDISI AWAL (BASELINE)			
		VOLUME	SATUAN	PROSEN (%)	NILAI
6. Kondisi Pengelolaan Persampahan	a. Prasarana dan Sarana Persampahan Tidak Sesuai dengan persyaratan Teknis	112,00	KK	100,00%	5
	b. Sistem Pengelolaan Persampahan yang tidak sesuai Standar Teknis	112,00	KK	100,00%	5
Rata-rata Kondisi Pengelolaan Persampahan				100,00%	
7. Kondisi Proteksi Kebakaran	a. Ketidakterediaan Prasarana Proteksi Kebakaran	84,00	Unit	100,00%	5
	b. Ketidakterediaan Sarana Proteksi Kebakaran	84,00	Unit	100,00%	5
Rata-rata Kondisi Proteksi Kebakaran				100,00%	
BATAS AMBANG NILAI TINGKAT KEKUMUHAN			TOTAL NILAI		40
60 - 80 : KUMUH BERAT					
38 - 59 : KUMUH SEDANG			TINGKAT KEKUMUHAN		KUMUH SEDANG
16 - 37 : KUMUH RINGAN					
< 16, DINYATAKAN TIDAK KUMUH			RATA2 KEKUMUHAN SEKTORAL		46,82%
			KONTRIBUSI PENANGANAN		0,00%

PROFIL LOKASI PERUMAHAN KUMUH DAN PERMUKIMAN KUMUH
KAWASAN NAMBANGAN LOR

Provinsi	: Jawa Timur	Luas SK	: 14,01 Ha
Kab/Kota	: Kota Madiun	Luas Verifikasi	: 14,01 Ha
Kecamatan	: Manguharjo	Jumlah Bangunan	: 775 Unit
Kawasan	: Nambangan Lor	Jumlah Penduduk	: 3.080 Jiwa
		Jumlah Bangunan	: 1.098 KK

ASPEK	KRITERIA	KONDISI AWAL (BASELINE)			
		VOLUME	SATUAN	PROSEN (%)	NILAI
1. Kondisi Bangunan Gedung	a. Ketidakteraturan Bangunan	565,00	Unit	72,90%	3
	b. Kepadatan Bangunan	-	Ha	0,00%	0
	c. Ketidaksesuaian dengan Persyaratan Teknis Bangunan	317,00	Unit	40,90%	1
Rata-rata Kondisi Bangunan Gedung				37,94%	
2. Kondisi Jalan Lingkungan	a. Cakupan Pelayanan Jalan Lingkungan	1,00	Meter	0,02%	0
	b. Kualitas Permukaan Jalan lingkungan	5.300	Meter	80,35%	5
Rata-rata Kondisi Jalan Lingkungan				40,18%	
3. Kondisi Penyediaan Air Minum	a. Ketersediaan Akses Aman Air Minum	343,00	KK	31,24%	1
	b. Tidak terpenuhinya Kebutuhan Air Minum	489,00	KK	44,54%	1
Rata-rata Kondisi Penyediaan Air Minum				37,89%	
4. Kondisi Drainase Lingkungan	a. Ketidakmampuan Mengalirkan Limpasan Air	13,20	Ha	94,22%	5
	b. Ketidakterediaan Drainase	1.244,00	Meter	16,03%	0
	e. Kualitas Konstruksi Drainase	6.063,00	Meter	78,11%	5
Rata-rata Kondisi Drainase Lingkungan				57,44%	
5. Kondisi Pengelolaan Air Limbah	a. Sistem Pengelolaan Air Limbah Tidak Sesuai Standar Teknis	53,00	KK	4,83%	0
	b. Prasarana dan Sarana Pengelolaan Air Limbah Tidak Sesuai dengan Persyaratan Teknis	445,00	KK	40,53%	1
Rata-rata Kondisi Penyediaan Air Limbah				20,26%	

ASPEK	KRITERIA	KONDISI AWAL (BASELINE)			
		VOLUME	SATUAN	PROSEN (%)	NILAI
6. Kondisi Pengelolaan Persampahan	a. Prasarana dan Sarana Persampahan Tidak Sesuai dengan persyaratan Teknis	1.098,00	KK	100,00%	5
	b. Sistem Pengelolaan Persampahan yang tidak sesuai Standar Teknis	1.077,00	KK	98,09%	5
Rata-rata Kondisi Pengelolaan Persampahan				99,04%	
7. Kondisi Proteksi Kebakaran	a. Ketidakterediaan Prasarana Proteksi Kebakaran	775,00	Unit	100,00%	5
	b. Ketidakterediaan Sarana Proteksi Kebakaran	775,00	Unit	100,00%	5
Rata-rata Kondisi Proteksi Kebakaran				100,00%	
BATAS AMBANG NILAI TINGKAT KEKUMUHAN			TOTAL NILAI		42
60 - 80 : KUMUH BERAT					
38 - 59 : KUMUH SEDANG			TINGKAT KEKUMUHAN		KUMUH SEDANG
16 - 37 : KUMUH RINGAN					
< 16, DINYATAKAN TIDAK KUMUH			RATA2 KEKUMUHAN SEKTORAL		56,11 %
			KONTRIBUSI PENANGANAN		0,00%

PROFIL LOKASI PERUMAHAN KUMUH DAN PERMUKIMAN KUMUH
KAWASAN MASJID KUNO KUNCEN

Provinsi	: Jawa Timur	Luas SK	: 18,56 Ha
Kab/Kota	: Kota Madiun	Luas Verifikasi	: 18,56 Ha
Kecamatan	: Taman	Jumlah Bangunan	: 449 Unit
Kawasan	: Masjid Kuno Kuncen	Jumlah Penduduk	: 1.751 Jiwa
		Jumlah Bangunan	: 609 KK

ASPEK	KRITERIA	KONDISI AWAL (BASELINE)			
		VOLUME	SATUAN	PROSEN (%)	NILAI
1. Kondisi Bangunan Gedung	a. Ketidakteraturan Bangunan	248,00	Unit	55,23%	3
	b. Kepadatan Bangunan	-	Ha	0,00%	0
	c. Ketidaksesuaian dengan Persyaratan Teknis Bangunan	21,00	Unit	4,68%	0
Rata-rata Kondisi Bangunan Gedung				18,41%	
2. Kondisi Jalan Lingkungan	a. Cakupan Pelayanan Jalan Lingkungan	85,00	Meter	1,18%	0
	b. Kualitas Permukaan Jalan lingkungan	6.196	Meter	86,15%	5
Rata-rata Kondisi Jalan Lingkungan				43,08%	
3. Kondisi Penyediaan Air Minum	a. Ketersediaan Akses Aman Air Minum	145,00	KK	23,81%	0
	b. Tidak terpenuhinya Kebutuhan Air Minum	101,00	KK	16,58%	0
Rata-rata Kondisi Penyediaan Air Minum				0,00%	
4. Kondisi Drainase Lingkungan	a. Ketidakmampuan Mengalirkan Limpasan Air	14,79	Ha	79,69%	5
	b. Ketidakterediaan Drainase	378,00	Meter	4,72%	0
	c. Kualitas Konstruksi Drainase	6.913,00	Meter	86,35%	5
Rata-rata Kondisi Drainase Lingkungan				55,35%	
5. Kondisi Pengelolaan Air Limbah	a. Sistem Pengelolaan Air Limbah Tidak Sesuai Standar Teknis	-	KK	0,00%	0
	b. Prasarana dan Sarana Pengelolaan Air Limbah Tidak Sesuai dengan Persyaratan Teknis	85,00	KK	13,96%	0
Rata-rata Kondisi Penyediaan Air Limbah				0,00%	

ASPEK	KRITERIA	KONDISI AWAL (BASELINE)			
		VOLUME	SATUAN	PROSEN (%)	NILAI
6. Kondisi Pengelolaan Persampahan	a. Prasarana dan Sarana Persampahan Tidak Sesuai dengan persyaratan Teknis	609,00	KK	100,00%	5
	b. Sistem Pengelolaan Persampahan yang tidak sesuai Standar Teknis	609,00	KK	100,00%	5
Rata-rata Kondisi Pengelolaan Persampahan				100,00%	
7. Kondisi Proteksi Kebakaran	a. Ketidakterediaan Prasarana Proteksi Kebakaran	449,00	Unit	100,00%	5
	b. Ketidakterediaan Sarana Proteksi Kebakaran	449,00	Unit	100,00%	5
Rata-rata Kondisi Proteksi Kebakaran				100,00%	
BATAS AMBANG NILAI TINGKAT KEKUMUHAN			TOTAL NILAI		38
60 - 80 : KUMUH BERAT					
38 - 59 : KUMUH SEDANG			TINGKAT KEKUMUHAN		KUMUH SEDANG
16 - 37 : KUMUH RINGAN					
< 16, DINYATAKAN TIDAK KUMUH			RATA2 KEKUMUHAN SEKTORAL		45,26 %
			KONTRIBUSI PENANGANAN		0,00%

PROFIL LOKASI PERUMAHAN KUMUH DAN PERMUKIMAN KUMUH
KAWASAN DEMANGAN I

Provinsi	: Jawa Timur	Luas SK	: 4,70	Ha
Kab/Kota	: Kota Madiun	Luas Verifikasi	: 4,70	Ha
Kecamatan	: Taman	Jumlah Bangunan	: 202	Unit
Kawasan	: Demangan I	Jumlah Penduduk	: 827	Jiwa
		Jumlah Bangunan	: 279	KK

ASPEK	KRITERIA	KONDISI AWAL (BASELINE)			
		VOLUME	SATUAN	PROSEN (%)	NILAI
1. Kondisi Bangunan Gedung	a. Ketidakteraturan Bangunan	-	Unit	0,00%	3
	b. Kepadatan Bangunan	-	Ha	0,00%	0
	c. Ketidaksesuaian dengan Persyaratan Teknis Bangunan	2,00	Unit	0,99%	0
Rata-rata Kondisi Bangunan Gedung				0,00%	
2. Kondisi Jalan Lingkungan	a. Cakupan Pelayanan Jalan Lingkungan	150,00	Meter	6,12%	0
	b. Kualitas Permukaan Jalan lingkungan	1.340	Meter	54,69%	5
Rata-rata Kondisi Jalan Lingkungan				27,35%	
3. Kondisi Penyediaan Air Minum	a. Ketersediaan Akses Aman Air Minum	11,00	KK	3,94%	0
	b. Tidak terpenuhinya Kebutuhan Air Minum	-	KK	0,00%	0
Rata-rata Kondisi Penyediaan Air Minum				0,00%	
4. Kondisi Drainase Lingkungan	a. Ketidakmampuan Mengalirkan Limpasan Air	(1,33)	Ha	-28,30%	5
	b. Ketidaktersediaan Drainase	150,00	Meter	7,69%	0
	e. Kualitas Konstruksi Drainase	1.105,00	Meter	56,67%	5
Rata-rata Kondisi Drainase Lingkungan				18,89%	
5. Kondisi Pengelolaan Air Limbah	a. Sistem Pengelolaan Air Limbah Tidak Sesuai Standar Teknis	1,00	KK	0,36%	0
	b. Prasarana dan Sarana Pengelolaan Air Limbah Tidak Sesuai dengan Persyaratan Teknis	4,00	KK	1,43%	0
Rata-rata Kondisi Penyediaan Air Limbah				0,00%	

ASPEK	KRITERIA	KONDISI AWAL (BASELINE)			
		VOLUME	SATUAN	PROSEN (%)	NILAI
6. Kondisi Pengelolaan Persampahan	a. Prasarana dan Sarana Persampahan Tidak Sesuai dengan persyaratan Teknis	279,00	KK	100,00%	5
	b. Sistem Pengelolaan Persampahan yang tidak sesuai Standar Teknis	-	KK	0,00%	5
Rata-rata Kondisi Pengelolaan Persampahan				50,00%	
7. Kondisi Proteksi Kebakaran	a. Ketidakterediaan Prasarana Proteksi Kebakaran	202,00	Unit	100,00%	5
	b. Ketidakterediaan Sarana Proteksi Kebakaran	202,00	Unit	100,00%	5
Rata-rata Kondisi Proteksi Kebakaran				100,00%	
BATAS AMBANG NILAI TINGKAT KEKUMUHAN			TOTAL NILAI		21
60 - 80 : KUMUH BERAT					
38 - 59 : KUMUH SEDANG			TINGKAT KEKUMUHAN		KUMUH RINGAN
16 - 37 : KUMUH RINGAN					
< 16, DINYATAKAN TIDAK KUMUH			RATA2 KEKUMUHAN SEKTORAL		28,03 %
			KONTRIBUSI PENANGANAN		0,00%

PROFIL LOKASI PERUMAHAN KUMUH DAN PERMUKIMAN KUMUH
KAWASAN DEMANGAN II

Provinsi	: Jawa Timur	Luas SK	: 1,73	Ha
Kab/Kota	: Kota Madiun	Luas Verifikasi	: 1,73	Ha
Kecamatan	: Taman	Jumlah Bangunan	: 52	Unit
Kawasan	: Demangan II	Jumlah Penduduk	: 211	Jiwa
		Jumlah Bangunan	: 72	KK

ASPEK	KRITERIA	KONDISI AWAL (BASELINE)			
		VOLUME	SATUAN	PROSEN (%)	NILAI
1. Kondisi Bangunan Gedung	a. Ketidakteraturan Bangunan	3,00	Unit	5,77%	0
	b. Kepadatan Bangunan	-	Ha	0,00%	0
	c. Ketidaksesuaian dengan Persyaratan Teknis Bangunan	-	Unit	0,00%	0
Rata-rata Kondisi Bangunan Gedung				0,00%	
2. Kondisi Jalan Lingkungan	a. Cakupan Pelayanan Jalan Lingkungan	-	Meter	0,00%	0
	b. Kualitas Permukaan Jalan lingkungan	80	Meter	53,33%	3
Rata-rata Kondisi Jalan Lingkungan				26,67%	
3. Kondisi Penyediaan Air Minum	a. Ketersediaan Akses Aman Air Minum	-	KK	0,00%	0
	b. Tidak terpenuhinya Kebutuhan Air Minum	-	KK	0,00%	0
Rata-rata Kondisi Penyediaan Air Minum				0,00%	
4. Kondisi Drainase Lingkungan	a. Ketidakmampuan Mengalirkan Limpasan Air	(0,15)	Ha	-8,67%	0
	b. Ketidakterediaan Drainase	-	Meter	0,00%	0
	e. Kualitas Konstruksi Drainase	100,00	Meter	66,67%	3
Rata-rata Kondisi Drainase Lingkungan				22,22%	
5. Kondisi Pengelolaan Air Limbah	a. Sistem Pengelolaan Air Limbah Tidak Sesuai Standar Teknis	-	KK	0,00%	0
	b. Prasarana dan Sarana Pengelolaan Air Limbah Tidak Sesuai dengan Persyaratan Teknis	-	KK	0,00%	0
Rata-rata Kondisi Penyediaan Air Limbah				0,00%	

ASPEK	KRITERIA	KONDISI AWAL (BASELINE)			
		VOLUME	SATUAN	PROSEN (%)	NILAI
6. Kondisi Pengelolaan Persampahan	a. Prasarana dan Sarana Persampahan Tidak Sesuai dengan persyaratan Teknis	72,00	KK	100,00%	5
	b. Sistem Pengelolaan Persampahan yang tidak sesuai Standar Teknis	72,00	KK	100,00%	5
Rata-rata Kondisi Pengelolaan Persampahan				100,00%	
7. Kondisi Proteksi Kebakaran	a. Ketidakterediaan Prasarana Proteksi Kebakaran	52,00	Unit	100,00%	5
	b. Ketidakterediaan Sarana Proteksi Kebakaran	52,00	Unit	100,00%	5
Rata-rata Kondisi Proteksi Kebakaran				100,00%	
BATAS AMBANG NILAI TINGKAT KEKUMUHAN			TOTAL NILAI		26
60 - 80 : KUMUH BERAT					
38 - 59 : KUMUH SEDANG			TINGKAT KEKUMUHAN	KUMUH RINGAN	
16 - 37 : KUMUH RINGAN					
< 16, DINYATAKAN TIDAK KUMUH			RATA2 KEKUMUHAN SEKTORAL	35,56%	
			KONTRIBUSI PENANGANAN	0,00%	

PROFIL LOKASI PERUMAHAN KUMUH DAN PERMUKIMAN KUMUH
KAWASAN KARTOHARJO

Provinsi	: Jawa Timur	Luas SK	: 5,14	Ha
Kab/Kota	: Kota Madiun	Luas Verifikasi	: 5,14	Ha
Kecamatan	: Kartoharjo	Jumlah Bangunan	: 143	Unit
Kawasan	: Kartoharjo	Jumlah Penduduk	: 515	Jiwa
		Jumlah Bangunan	: 157	KK

ASPEK	KRITERIA	KONDISI AWAL (BASELINE)			
		VOLUME	SATUAN	PROSEN (%)	NILAI
1. Kondisi Bangunan Gedung	a. Ketidakteraturan Bangunan	5,00	Unit	3,50%	0
	b. Kepadatan Bangunan	-	Ha	0,00%	0
	c. Ketidaksesuaian dengan Persyaratan Teknis Bangunan	6,00	Unit	4,20%	0
Rata-rata Kondisi Bangunan Gedung				0,00%	
2. Kondisi Jalan Lingkungan	a. Cakupan Pelayanan Jalan Lingkungan	-	Meter	0,00%	0
	b. Kualitas Permukaan Jalan lingkungan	992	Meter	52,38%	3
Rata-rata Kondisi Jalan Lingkungan				26,19%	
3. Kondisi Penyediaan Air Minum	a. Ketersediaan Akses Aman Air Minum	-	KK	0,00%	0
	b. Tidak terpenuhinya Kebutuhan Air Minum	-	KK	0,00%	0
Rata-rata Kondisi Penyediaan Air Minum				0,00%	
4. Kondisi Drainase Lingkungan	a. Ketidakmampuan Mengalirkan Limpasan Air	-	Ha	0,00%	0
	b. Ketidakterediaan Drainase	-	Meter	0,00%	0
	e. Kualitas Konstruksi Drainase	348,00	Meter	21,67%	0
Rata-rata Kondisi Drainase Lingkungan				0,00%	
5. Kondisi Pengelolaan Air Limbah	a. Sistem Pengelolaan Air Limbah Tidak Sesuai Standar Teknis	-	KK	0,00%	0
	b. Prasarana dan Sarana Pengelolaan Air Limbah Tidak Sesuai dengan Persyaratan Teknis	-	KK	0,00%	0
Rata-rata Kondisi Penyediaan Air Limbah				0,00%	

ASPEK	KRITERIA	KONDISI AWAL (BASELINE)			
		VOLUME	SATUAN	PROSEN (%)	NILAI
6. Kondisi Pengelolaan Persampahan	a. Prasarana dan Sarana Persampahan Tidak Sesuai dengan persyaratan Teknis	157,00	KK	100,00%	5
	b. Sistem Pengelolaan Persampahan yang tidak sesuai Standar Teknis	157,00	KK	100,00%	5
Rata-rata Kondisi Pengelolaan Persampahan				100,00%	
7. Kondisi Proteksi Kebakaran	a. Ketidakterediaan Prasarana Proteksi Kebakaran	143,00	Unit	100,00%	5
	b. Ketidakterediaan Sarana Proteksi Kebakaran	143,00	Unit	100,00%	5
Rata-rata Kondisi Proteksi Kebakaran				100,00%	
BATAS AMBANG NILAI TINGKAT KEKUMUHAN			TOTAL NILAI		23
60 - 80 : KUMUH BERAT					
38 - 59 : KUMUH SEDANG			TINGKAT KEKUMUHAN	KUMUH RINGAN	
16 - 37 : KUMUH RINGAN					
< 16, DINYATAKAN TIDAK KUMUH			RATA2 KEKUMUHAN SEKTORAL	32,31%	
			KONTRIBUSI PENANGANAN	0,00%	

PROFIL LOKASI PERUMAHAN KUMUH DAN PERMUKIMAN KUMUH
KAWASAN KELUN

Provinsi	: Jawa Timur	Luas SK	: 4,37	Ha
Kab/Kota	: Kota Madiun	Luas Verifikasi	: 4,37	Ha
Kecamatan	: Kartoharjo	Jumlah Bangunan	: 89	Unit
Kawasan	: Kelun	Jumlah Penduduk	: 316	Jiwa
		Jumlah Bangunan	: 114	KK

ASPEK	KRITERIA	KONDISI AWAL (BASELINE)			
		VOLUME	SATUAN	PROSEN (%)	NILAI
1. Kondisi Bangunan Gedung	a. Ketidakteraturan Bangunan	7,00	Unit	7,87%	0
	b. Kepadatan Bangunan	-	Ha	0,00%	0
	c. Ketidaksesuaian dengan Persyaratan Teknis Bangunan	7,00	Unit	7,87%	0
Rata-rata Kondisi Bangunan Gedung				0,00%	
2. Kondisi Jalan Lingkungan	a. Cakupan Pelayanan Jalan Lingkungan	-	Meter	0,00%	0
	b. Kualitas Permukaan Jalan lingkungan	602	Meter	45,54%	1
Rata-rata Kondisi Jalan Lingkungan				22,77%	
3. Kondisi Penyediaan Air Minum	a. Ketersediaan Akses Aman Air Minum	-	KK	0,00%	0
	b. Tidak terpenuhinya Kebutuhan Air Minum	-	KK	0,00%	0
Rata-rata Kondisi Penyediaan Air Minum				0,00%	
4. Kondisi Drainase Lingkungan	a. Ketidakmampuan Mengalirkan Limpasan Air	(0,30)	Ha	-6,86%	0
	b. Ketidakterediaan Drainase	-	Meter	0,00%	0
	e. Kualitas Konstruksi Drainase	755,00	Meter	69,91%	3
Rata-rata Kondisi Drainase Lingkungan				23,30%	
5. Kondisi Pengelolaan Air Limbah	a. Sistem Pengelolaan Air Limbah Tidak Sesuai Standar Teknis	-	KK	0,00%	0
	b. Prasarana dan Sarana Pengelolaan Air Limbah Tidak Sesuai dengan Persyaratan Teknis	-	KK	0,00%	0
Rata-rata Kondisi Penyediaan Air Limbah				0,00%	

ASPEK	KRITERIA	KONDISI AWAL (BASELINE)			
		VOLUME	SATUAN	PROSEN (%)	NILAI
6. Kondisi Pengelolaan Persampahan	a. Prasarana dan Sarana Persampahan Tidak Sesuai dengan persyaratan Teknis	114,00	KK	100,00%	5
	b. Sistem Pengelolaan Persampahan yang tidak sesuai Standar Teknis	114,00	KK	100,00%	5
Rata-rata Kondisi Pengelolaan Persampahan				100,00%	
7. Kondisi Proteksi Kebakaran	a. Ketidakterediaan Prasarana Proteksi Kebakaran	89,00	Unit	100,00%	5
	b. Ketidakterediaan Sarana Proteksi Kebakaran	89,00	Unit	100,00%	5
Rata-rata Kondisi Proteksi Kebakaran				100,00%	
BATAS AMBANG NILAI TINGKAT KEKUMUHAN			TOTAL NILAI		24
60 - 80 : KUMUH BERAT					
38 - 59 : KUMUH SEDANG			TINGKAT KEKUMUHAN		KUMUH RINGAN
16 - 37 : KUMUH RINGAN					
< 16, DINYATAKAN TIDAK KUMUH			RATA2 KEKUMUHAN SEKTORAL		35,15%
			KONTRIBUSI PENANGANAN		0,00%

PROFIL LOKASI PERUMAHAN KUMUH DAN PERMUKIMAN KUMUH
KAWASAN MANISREJO

Provinsi	: Jawa Timur	Luas SK	: 7,98	Ha
Kab/Kota	: Kota Madiun	Luas Verifikasi	: 7,98	Ha
Kecamatan	: Taman	Jumlah Bangunan	: 157	Unit
Kawasan	: Manisrejo	Jumlah Penduduk	: 624	Jiwa
		Jumlah Bangunan	: 217	KK

ASPEK	KRITERIA	KONDISI AWAL (BASELINE)			
		VOLUME	SATUAN	PROSEN (%)	NILAI
1. Kondisi Bangunan Gedung	a. Ketidakteraturan Bangunan	8,00	Unit	5,10%	0
	b. Kepadatan Bangunan	-	Ha	0,00%	0
	c. Ketidaksesuaian dengan Persyaratan Teknis Bangunan	6,00	Unit	3,82%	0
Rata-rata Kondisi Bangunan Gedung				0,00%	
2. Kondisi Jalan Lingkungan	a. Cakupan Pelayanan Jalan Lingkungan	-	Meter	0,00%	0
	b. Kualitas Permukaan Jalan lingkungan	629	Meter	18,89%	0
Rata-rata Kondisi Jalan Lingkungan				0,00%	
3. Kondisi Penyediaan Air Minum	a. Ketersediaan Akses Aman Air Minum	79,00	KK	36,41%	1
	b. Tidak terpenuhinya Kebutuhan Air Minum	-	KK	0,00%	0
Rata-rata Kondisi Penyediaan Air Minum				18,20%	
4. Kondisi Drainase Lingkungan	a. Ketidakmampuan Mengalirkan Limpasan Air	(0,42)	Ha	-5,26%	0
	b. Ketidakterediaan Drainase	-	Meter	0,00%	0
	c. Kualitas Konstruksi Drainase	907,00	Meter	34,10%	1
Rata-rata Kondisi Drainase Lingkungan				11,37%	
5. Kondisi Pengelolaan Air Limbah	a. Sistem Pengelolaan Air Limbah Tidak Sesuai Standar Teknis	-	KK	0,00%	0
	b. Prasarana dan Sarana Pengelolaan Air Limbah Tidak Sesuai dengan Persyaratan Teknis	-	KK	0,00%	0
Rata-rata Kondisi Penyediaan Air Limbah				0,00%	

ASPEK	KRITERIA	KONDISI AWAL (BASELINE)			
		VOLUME	SATUAN	PROSEN (%)	NILAI
6. Kondisi Pengelolaan Persampahan	a. Prasarana dan Sarana Persampahan Tidak Sesuai dengan persyaratan Teknis	217,00	KK	100,00%	5
	b. Sistem Pengelolaan Persampahan yang tidak sesuai Standar Teknis	217,00	KK	100,00%	5
Rata-rata Kondisi Pengelolaan Persampahan				100,00%	
7. Kondisi Proteksi Kebakaran	a. Ketidakterediaan Prasarana Proteksi Kebakaran	157,00	Unit	100,00%	5
	b. Ketidakterediaan Sarana Proteksi Kebakaran	157,00	Unit	100,00%	5
Rata-rata Kondisi Proteksi Kebakaran				100,00%	
BATAS AMBANG NILAI TINGKAT KEKUMUHAN			TOTAL NILAI		22
60 - 80 : KUMUH BERAT					
38 - 59 : KUMUH SEDANG			TINGKAT KEKUMUHAN	KUMUH RINGAN	
16 - 37 : KUMUH RINGAN					
< 16, DINYATAKAN TIDAK KUMUH			RATA2 KEKUMUHAN SEKTORAL	32,80%	
			KONTRIBUSI PENANGANAN	0,00%	

PROFIL LOKASI PERUMAHAN KUMUH DAN PERMUKIMAN KUMUH
KAWASAN NAMBANGAN KIDUL I

Provinsi	: Jawa Timur	Luas SK	: 3,73	Ha
Kab/Kota	: Kota Madiun	Luas Verifikasi	: 3,73	Ha
Kecamatan	: Manguharjo	Jumlah Bangunan	: 214	Unit
Kawasan	: Nambangan Kidul I	Jumlah Penduduk	: 796	Jiwa
		Jumlah Bangunan	: 250	KK

ASPEK	KRITERIA	KONDISI AWAL (BASELINE)			
		VOLUME	SATUAN	PROSEN (%)	NILAI
1. Kondisi Bangunan Gedung	a. Ketidakteraturan Bangunan	90,00	Unit	42,06%	1
	b. Kepadatan Bangunan	-	Ha	0,00%	0
	c. Ketidaksesuaian dengan Persyaratan Teknis Bangunan	2,00	Unit	0,93%	0
Rata-rata Kondisi Bangunan Gedung				14,02%	
2. Kondisi Jalan Lingkungan	a. Cakupan Pelayanan Jalan Lingkungan	-	Meter	0,00%	0
	b. Kualitas Permukaan Jalan lingkungan	950	Meter	51,35%	3
Rata-rata Kondisi Jalan Lingkungan				25,68%	
3. Kondisi Penyediaan Air Minum	a. Ketersediaan Akses Aman Air Minum	6,00	KK	2,40%	0
	b. Tidak terpenuhinya Kebutuhan Air Minum	-	KK	0,00%	0
Rata-rata Kondisi Penyediaan Air Minum				0,00%	
4. Kondisi Drainase Lingkungan	a. Ketidakmampuan Mengalirkan Limpasan Air	(1,70)	Ha	-45,58%	0
	b. Ketidakterediaan Drainase	100,00	Meter	3,23%	0
	e. Kualitas Konstruksi Drainase	1.800,00	Meter	58,06%	3
Rata-rata Kondisi Drainase Lingkungan				19,35%	
5. Kondisi Pengelolaan Air Limbah	a. Sistem Pengelolaan Air Limbah Tidak Sesuai Standar Teknis	-	KK	0,00%	0
	b. Prasarana dan Sarana Pengelolaan Air Limbah Tidak Sesuai dengan Persyaratan Teknis	-	KK	0,00%	0
Rata-rata Kondisi Penyediaan Air Limbah				0,00%	

ASPEK	KRITERIA	KONDISI AWAL (BASELINE)			
		VOLUME	SATUAN	PROSEN (%)	NILAI
6. Kondisi Pengelolaan Persampahan	a. Prasarana dan Sarana Persampahan Tidak Sesuai dengan persyaratan Teknis	250,00	KK	100,00%	5
	b. Sistem Pengelolaan Persampahan yang tidak sesuai Standar Teknis	179,00	KK	71,60%	3
Rata-rata Kondisi Pengelolaan Persampahan				85,80%	
7. Kondisi Proteksi Kebakaran	a. Ketidakterediaan Prasarana Proteksi Kebakaran	214,00	Unit	100,00%	5
	b. Ketidakterediaan Sarana Proteksi Kebakaran	214,00	Unit	100,00%	5
Rata-rata Kondisi Proteksi Kebakaran				100,00%	
BATAS AMBANG NILAI TINGKAT KEKUMUHAN			TOTAL NILAI		25
60 - 80 : KUMUH BERAT					
38 - 59 : KUMUH SEDANG			TINGKAT KEKUMUHAN		KUMUH RINGAN
16 - 37 : KUMUH RINGAN					
< 16, DINYATAKAN TIDAK KUMUH			RATA2 KEKUMUHAN SEKTORAL		34,98%
			KONTRIBUSI PENANGANAN		0,00%

PROFIL LOKASI PERUMAHAN KUMUH DAN PERMUKIMAN KUMUH
KAWASAN NAMBANGAN KIDUL II

Provinsi	: Jawa Timur	Luas SK	: 2,02	Ha
Kab/Kota	: Kota Madiun	Luas Verifikasi	: 2,02	Ha
Kecamatan	: Manguharjo	Jumlah Bangunan	: 62	Unit
Kawasan	: Nambangan Kidul II	Jumlah Penduduk	: 222	Jiwa
		Jumlah Bangunan	: 62	KK

ASPEK	KRITERIA	KONDISI AWAL (BASELINE)			
		VOLUME	SATUAN	PROSEN (%)	NILAI
1. Kondisi Bangunan Gedung	a. Ketidakteraturan Bangunan	4,00	Unit	6,45%	0
	b. Kepadatan Bangunan	-	Ha	0,00%	0
	c. Ketidaksesuaian dengan Persyaratan Teknis Bangunan	12,00	Unit	19,35%	0
Rata-rata Kondisi Bangunan Gedung				0,00%	
2. Kondisi Jalan Lingkungan	a. Cakupan Pelayanan Jalan Lingkungan	-	Meter	0,00%	0
	b. Kualitas Permukaan Jalan lingkungan	160	Meter	17,58%	0
Rata-rata Kondisi Jalan Lingkungan				0,00%	
3. Kondisi Penyediaan Air Minum	a. Ketersediaan Akses Aman Air Minum	35,00	KK	56,45%	3
	b. Tidak terpenuhinya Kebutuhan Air Minum	-	KK	0,00%	0
Rata-rata Kondisi Penyediaan Air Minum				28,23%	
4. Kondisi Drainase Lingkungan	a. Ketidakmampuan Mengalirkan Limpasan Air	(0,05)	Ha	-2,48%	0
	b. Ketidakterediaan Drainase	-	Meter	0,00%	0
	e. Kualitas Konstruksi Drainase	900,00	Meter	52,94%	3
Rata-rata Kondisi Drainase Lingkungan				17,65%	
5. Kondisi Pengelolaan Air Limbah	a. Sistem Pengelolaan Air Limbah Tidak Sesuai Standar Teknis	-	KK	0,00%	0
	b. Prasarana dan Sarana Pengelolaan Air Limbah Tidak Sesuai dengan Persyaratan Teknis	-	KK	0,00%	0
Rata-rata Kondisi Penyediaan Air Limbah				0,00%	

ASPEK	KRITERIA	KONDISI AWAL (BASELINE)			
		VOLUME	SATUAN	PROSEN (%)	NILAI
6. Kondisi Pengelolaan Persampahan	a. Prasarana dan Sarana Persampahan Tidak Sesuai dengan persyaratan Teknis	62,00	KK	100,00%	5
	b. Sistem Pengelolaan Persampahan yang tidak sesuai Standar Teknis	44,00	KK	70,97%	3
Rata-rata Kondisi Pengelolaan Persampahan				85,48%	
7. Kondisi Proteksi Kebakaran	a. Ketidakterediaan Prasarana Proteksi Kebakaran	62,00	Unit	100,00%	5
	b. Ketidakterediaan Sarana Proteksi Kebakaran	62,00	Unit	100,00%	5
Rata-rata Kondisi Proteksi Kebakaran				100,00%	
BATAS AMBANG NILAI TINGKAT KEKUMUHAN			TOTAL NILAI		24
60 - 80 : KUMUH BERAT					
38 - 59 : KUMUH SEDANG			TINGKAT KEKUMUHAN		KUMUH RINGAN
16 - 37 : KUMUH RINGAN					
< 16, DINYATAKAN TIDAK KUMUH			RATA2 KEKUMUHAN SEKTORAL		33,05%
			KONTRIBUSI PENANGANAN		0,00%

PROFIL LOKASI PERUMAHAN KUMUH DAN PERMUKIMAN KUMUH
KAWASAN NGEGONG

Provinsi	: Jawa Timur	Luas SK	: 8,51	Ha
Kab/Kota	: Kota Madiun	Luas Verifikasi	: 8,51	Ha
Kecamatan	: Manguharjo	Jumlah Bangunan	: 166	Unit
Kawasan	: Ngegong	Jumlah Penduduk	: 627	Jiwa
		Jumlah Bangunan	: 200	KK

ASPEK	KRITERIA	KONDISI AWAL (BASELINE)			
		VOLUME	SATUAN	PROSEN (%)	NILAI
1. Kondisi Bangunan Gedung	a. Ketidakteraturan Bangunan	-	Unit	0,00%	0
	b. Kepadatan Bangunan	-	Ha	0,00%	0
	c. Ketidaksesuaian dengan Persyaratan Teknis Bangunan	18,00	Unit	10,84%	0
Rata-rata Kondisi Bangunan Gedung				0,00%	
2. Kondisi Jalan Lingkungan	a. Cakupan Pelayanan Jalan Lingkungan	-	Meter	0,00%	0
	b. Kualitas Permukaan Jalan lingkungan	1.625	Meter	54,17%	3
Rata-rata Kondisi Jalan Lingkungan				27,08%	
3. Kondisi Penyediaan Air Minum	a. Ketersediaan Akses Aman Air Minum	-	KK	0,00%	0
	b. Tidak terpenuhinya Kebutuhan Air Minum	-	KK	0,00%	0
Rata-rata Kondisi Penyediaan Air Minum				0,00%	
4. Kondisi Drainase Lingkungan	a. Ketidakmampuan Mengalirkan Limpasan Air	(1,55)	Ha	-18,21%	0
	b. Ketidakterediaan Drainase	-	Meter	0,00%	0
	e. Kualitas Konstruksi Drainase	2.800,00	Meter	62,22%	3
Rata-rata Kondisi Drainase Lingkungan				20,74%	
5. Kondisi Pengelolaan Air Limbah	a. Sistem Pengelolaan Air Limbah Tidak Sesuai Standar Teknis	-	KK	0,00%	0
	b. Prasarana dan Sarana Pengelolaan Air Limbah Tidak Sesuai dengan Persyaratan Teknis	-	KK	0,00%	0
Rata-rata Kondisi Penyediaan Air Limbah				0,00%	

ASPEK	KRITERIA	KONDISI AWAL (BASELINE)			
		VOLUME	SATUAN	PROSEN (%)	NILAI
6. Kondisi Pengelolaan Persampahan	a. Prasarana dan Sarana Persampahan Tidak Sesuai dengan persyaratan Teknis	200,00	KK	100,00%	5
	b. Sistem Pengelolaan Persampahan yang tidak sesuai Standar Teknis	8,00	KK	4,00%	0
Rata-rata Kondisi Pengelolaan Persampahan				50,00%	
7. Kondisi Proteksi Kebakaran	a. Ketidakterediaan Prasarana Proteksi Kebakaran	166,00	Unit	100,00%	5
	b. Ketidakterediaan Sarana Proteksi Kebakaran	166,00	Unit	100,00%	5
Rata-rata Kondisi Proteksi Kebakaran				100,00%	
BATAS AMBANG NILAI TINGKAT KEKUMUHAN			TOTAL NILAI		21
60 - 80 : KUMUH BERAT					
38 - 59 : KUMUH SEDANG			TINGKAT KEKUMUHAN		KUMUH RINGAN
16 - 37 : KUMUH RINGAN					
< 16, DINYATAKAN TIDAK KUMUH			RATA2 KEKUMUHAN SEKTORAL		28,26%
			KONTRIBUSI PENANGANAN		0,00%

PROFIL LOKASI PERUMAHAN KUMUH DAN PERMUKIMAN KUMUH
KAWASAN SOGATEN

Provinsi	: Jawa Timur	Luas SK	: 4,71	Ha
Kab/Kota	: Kota Madiun	Luas Verifikasi	: 4,71	Ha
Kecamatan	: Manguharjo	Jumlah Bangunan	: 79	Unit
Kawasan	: Sogaten	Jumlah Penduduk	: 309	Jiwa
		Jumlah Bangunan	: 104	KK

ASPEK	KRITERIA	KONDISI AWAL (BASELINE)			
		VOLUME	SATUAN	PROSEN (%)	NILAI
1. Kondisi Bangunan Gedung	a. Ketidakteraturan Bangunan	-	Unit	0,00%	0
	b. Kepadatan Bangunan	-	Ha	0,00%	0
	c. Ketidaksesuaian dengan Persyaratan Teknis Bangunan	24,00	Unit	30,38%	1
Rata-rata Kondisi Bangunan Gedung				10,13%	
2. Kondisi Jalan Lingkungan	a. Cakupan Pelayanan Jalan Lingkungan	-	Meter	0,00%	0
	b. Kualitas Permukaan Jalan lingkungan	645	Meter	56,09%	3
Rata-rata Kondisi Jalan Lingkungan				28,04%	
3. Kondisi Penyediaan Air Minum	a. Ketersediaan Akses Aman Air Minum	-	KK	0,00%	0
	b. Tidak terpenuhinya Kebutuhan Air Minum	-	KK	0,00%	0
Rata-rata Kondisi Penyediaan Air Minum				0,00%	
4. Kondisi Drainase Lingkungan	a. Ketidakmampuan Mengalirkan Limpasan Air	(0,48)	Ha	-10,19%	0
	b. Ketidakterediaan Drainase	700,00	Meter	30,70%	1
	c. Kualitas Konstruksi Drainase	760,00	Meter	33,33%	1
Rata-rata Kondisi Drainase Lingkungan				21,35%	
5. Kondisi Pengelolaan Air Limbah	a. Sistem Pengelolaan Air Limbah Tidak Sesuai Standar Teknis	-	KK	0,00%	0
	b. Prasarana dan Sarana Pengelolaan Air Limbah Tidak Sesuai dengan Persyaratan Teknis	-	KK	0,00%	0
Rata-rata Kondisi Penyediaan Air Limbah				0,00%	

ASPEK	KRITERIA	KONDISI AWAL (BASELINE)			
		VOLUME	SATUAN	PROSEN (%)	NILAI
6. Kondisi Pengelolaan Persampahan	a. Prasarana dan Sarana Persampahan Tidak Sesuai dengan persyaratan Teknis	104,00	KK	100,00%	5
	b. Sistem Pengelolaan Persampahan yang tidak sesuai Standar Teknis	29,00	KK	27,88%	1
Rata-rata Kondisi Pengelolaan Persampahan				63,94%	
7. Kondisi Proteksi Kebakaran	a. Ketidakterediaan Prasarana Proteksi Kebakaran	79,00	Unit	100,00%	5
	b. Ketidakterediaan Sarana Proteksi Kebakaran	79,00	Unit	100,00%	5
Rata-rata Kondisi Proteksi Kebakaran				100,00%	
BATAS AMBANG NILAI TINGKAT KEKUMUHAN			TOTAL NILAI		22
60 - 80 : KUMUH BERAT					
38 - 59 : KUMUH SEDANG			TINGKAT KEKUMUHAN	KUMUH RINGAN	
16 - 37 : KUMUH RINGAN					
< 16, DINYATAKAN TIDAK KUMUH			RATA2 KEKUMUHAN SEKTORAL	31,92%	
			KONTRIBUSI PENANGANAN	0,00%	

PROFIL LOKASI PERUMAHAN KUMUH DAN PERMUKIMAN KUMUH
KAWASAN WINONGO I

Provinsi	: Jawa Timur	Luas SK	: 3,74	Ha
Kab/Kota	: Kota Madiun	Luas Verifikasi	: 3,74	Ha
Kecamatan	: Manguharjo	Jumlah Bangunan	: 115	Unit
Kawasan	: Winongo I	Jumlah Penduduk	: 399	Jiwa
		Jumlah Bangunan	: 137	KK

ASPEK	KRITERIA	KONDISI AWAL (BASELINE)			
		VOLUME	SATUAN	PROSEN (%)	NILAI
1. Kondisi Bangunan Gedung	a. Ketidakteraturan Bangunan	-	Unit	0,00%	0
	b. Kepadatan Bangunan	-	Ha	0,00%	0
	c. Ketidaksesuaian dengan Persyaratan Teknis Bangunan	31,00	Unit	26,96%	1
Rata-rata Kondisi Bangunan Gedung				8,99%	
2. Kondisi Jalan Lingkungan	a. Cakupan Pelayanan Jalan Lingkungan	-	Meter	0,00%	0
	b. Kualitas Permukaan Jalan lingkungan	481	Meter	45,33%	1
Rata-rata Kondisi Jalan Lingkungan				22,67%	
3. Kondisi Penyediaan Air Minum	a. Ketersediaan Akses Aman Air Minum	-	KK	0,00%	0
	b. Tidak terpenuhinya Kebutuhan Air Minum	-	KK	0,00%	0
Rata-rata Kondisi Penyediaan Air Minum				0,00%	
4. Kondisi Drainase Lingkungan	a. Ketidakmampuan Mengalirkan Limpasan Air	-	Ha	0,00%	0
	b. Ketidakterediaan Drainase	256,00	Meter	11,87%	0
	c. Kualitas Konstruksi Drainase	1.300,00	Meter	60,30%	3
Rata-rata Kondisi Drainase Lingkungan				20,10%	
5. Kondisi Pengelolaan Air Limbah	a. Sistem Pengelolaan Air Limbah Tidak Sesuai Standar Teknis	-	KK	0,00%	0
	b. Prasarana dan Sarana Pengelolaan Air Limbah Tidak Sesuai dengan Persyaratan Teknis	-	KK	0,00%	0
Rata-rata Kondisi Penyediaan Air Limbah				0,00%	

ASPEK	KRITERIA	KONDISI AWAL (BASELINE)			
		VOLUME	SATUAN	PROSEN (%)	NILAI
6. Kondisi Pengelolaan Persampahan	a. Prasarana dan Sarana Persampahan Tidak Sesuai dengan persyaratan Teknis	137,00	KK	100,00%	5
	b. Sistem Pengelolaan Persampahan yang tidak sesuai Standar Teknis	23,00	KK	16,79%	0
Rata-rata Kondisi Pengelolaan Persampahan				50,00%	
7. Kondisi Proteksi Kebakaran	a. Ketidakterediaan Prasarana Proteksi Kebakaran	115,00	Unit	100,00%	5
	b. Ketidakterediaan Sarana Proteksi Kebakaran	115,00	Unit	100,00%	5
Rata-rata Kondisi Proteksi Kebakaran				100,00%	
BATAS AMBANG NILAI TINGKAT KEKUMUHAN			TOTAL NILAI		20
60 - 80 : KUMUH BERAT					
38 - 59 : KUMUH SEDANG			TINGKAT KEKUMUHAN	KUMUH RINGAN	
16 - 37 : KUMUH RINGAN					
< 16, DINYATAKAN TIDAK KUMUH			RATA2 KEKUMUHAN SEKTORAL	28,82%	
			KONTRIBUSI PENANGANAN	0,00%	

PROFIL LOKASI PERUMAHAN KUMUH DAN PERMUKIMAN KUMUH
KAWASAN WINONGO II

Provinsi	: Jawa Timur	Luas SK	: 6,74	Ha
Kab/Kota	: Kota Madiun	Luas Verifikasi	: 6,74	Ha
Kecamatan	: Manguharjo	Jumlah Bangunan	: 176	Unit
Kawasan	: Winongo II	Jumlah Penduduk	: 709	Jiwa
		Jumlah Bangunan	: 235	KK

ASPEK	KRITERIA	KONDISI AWAL (BASELINE)			
		VOLUME	SATUAN	PROSEN (%)	NILAI
1. Kondisi Bangunan Gedung	a. Ketidakteraturan Bangunan	-	Unit	0,00%	0
	b. Kepadatan Bangunan	-	Ha	0,00%	0
	c. Ketidaksesuaian dengan Persyaratan Teknis Bangunan	37,00	Unit	21,02%	0
Rata-rata Kondisi Bangunan Gedung				0,00%	
2. Kondisi Jalan Lingkungan	a. Cakupan Pelayanan Jalan Lingkungan	-	Meter	0,00%	0
	b. Kualitas Permukaan Jalan lingkungan	1.333	Meter	50,63%	1
Rata-rata Kondisi Jalan Lingkungan				25,31%	
3. Kondisi Penyediaan Air Minum	a. Ketersediaan Akses Aman Air Minum	-	KK	0,00%	0
	b. Tidak terpenuhinya Kebutuhan Air Minum	-	KK	0,00%	0
Rata-rata Kondisi Penyediaan Air Minum				0,00%	
4. Kondisi Drainase Lingkungan	a. Ketidakmampuan Mengalirkan Limpasan Air	(0,27)	Ha	-4,01%	0
	b. Ketidakterediaan Drainase	1.610,00	Meter	28,32%	1
	c. Kualitas Konstruksi Drainase	2.651,00	Meter	46,62%	1
Rata-rata Kondisi Drainase Lingkungan				24,98%	
5. Kondisi Pengelolaan Air Limbah	a. Sistem Pengelolaan Air Limbah Tidak Sesuai Standar Teknis	-	KK	0,00%	0
	b. Prasarana dan Sarana Pengelolaan Air Limbah Tidak Sesuai dengan Persyaratan Teknis	-	KK	0,00%	0
Rata-rata Kondisi Penyediaan Air Limbah				0,00%	

ASPEK	KRITERIA	KONDISI AWAL (BASELINE)			
		VOLUME	SATUAN	PROSEN (%)	NILAI
6. Kondisi Pengelolaan Persampahan	a. Prasarana dan Sarana Persampahan Tidak Sesuai dengan persyaratan Teknis	235,00	KK	100,00%	5
	b. Sistem Pengelolaan Persampahan yang tidak sesuai Standar Teknis	73,00	KK	31,06%	1
Rata-rata Kondisi Pengelolaan Persampahan		65,53%			
7. Kondisi Proteksi Kebakaran	a. Ketidakterediaan Prasarana Proteksi Kebakaran	176,00	Unit	100,00%	5
	b. Ketidakterediaan Sarana Proteksi Kebakaran	176,00	Unit	100,00%	5
Rata-rata Kondisi Proteksi Kebakaran		100,00%			
BATAS AMBANG NILAI TINGKAT KEKUMUHAN			TOTAL NILAI		19
60 - 80 : KUMUH BERAT					
38 - 59 : KUMUH SEDANG			TINGKAT KEKUMUHAN	KUMUH RINGAN	
16 - 37 : KUMUH RINGAN					
< 16, DINYATAKAN TIDAK KUMUH			RATA2 KEKUMUHAN SEKTORAL	30,83%	
			KONTRIBUSI PENANGANAN	0,00%	

PROFIL LOKASI PERUMAHAN KUMUH DAN PERMUKIMAN KUMUH
KAWASAN PILANGBANGO I

Provinsi	: Jawa Timur	Luas SK	: 1,44	Ha
Kab/Kota	: Kota Madiun	Luas Verifikasi	: 1,44	Ha
Kecamatan	: Kartoharjo	Jumlah Bangunan	: 44	Unit
Kawasan	: Pilangbango I	Jumlah Penduduk	: 149	Jiwa
		Jumlah Bangunan	: 47	KK

ASPEK	KRITERIA	KONDISI AWAL (BASELINE)			
		VOLUME	SATUAN	PROSEN (%)	NILAI
1. Kondisi Bangunan Gedung	a. Ketidakteraturan Bangunan	2,00	Unit	4,55%	0
	b. Kepadatan Bangunan	-	Ha	0,00%	0
	c. Ketidaksesuaian dengan Persyaratan Teknis Bangunan	6,00	Unit	13,64%	0
Rata-rata Kondisi Bangunan Gedung				0,00%	
2. Kondisi Jalan Lingkungan	a. Cakupan Pelayanan Jalan Lingkungan	-	Meter	0,00%	0
	b. Kualitas Permukaan Jalan lingkungan	133	Meter	26,60%	1
Rata-rata Kondisi Jalan Lingkungan				13,30%	
3. Kondisi Penyediaan Air Minum	a. Ketersediaan Akses Aman Air Minum	-	KK	0,00%	0
	b. Tidak terpenuhinya Kebutuhan Air Minum	-	KK	0,00%	0
Rata-rata Kondisi Penyediaan Air Minum				0,00%	
4. Kondisi Drainase Lingkungan	a. Ketidakmampuan Mengalirkan Limpasan Air	-	Ha	0,00%	0
	b. Ketidakterediaan Drainase	-	Meter	0,00%	0
	e. Kualitas Konstruksi Drainase	-	Meter	0,00%	0
Rata-rata Kondisi Drainase Lingkungan				0,00%	
5. Kondisi Pengelolaan Air Limbah	a. Sistem Pengelolaan Air Limbah Tidak Sesuai Standar Teknis	2,00	KK	4,26%	0
	b. Prasarana dan Sarana Pengelolaan Air Limbah Tidak Sesuai dengan Persyaratan Teknis	-	KK	0,00%	0
Rata-rata Kondisi Penyediaan Air Limbah				0,00%	

ASPEK	KRITERIA	KONDISI AWAL (BASELINE)			
		VOLUME	SATUAN	PROSEN (%)	NILAI
6. Kondisi Pengelolaan Persampahan	a. Prasarana dan Sarana Persampahan Tidak Sesuai dengan persyaratan Teknis	47,00	KK	100,00%	5
	b. Sistem Pengelolaan Persampahan yang tidak sesuai Standar Teknis	47,00	KK	100,00%	5
Rata-rata Kondisi Pengelolaan Persampahan				100,00%	
7. Kondisi Proteksi Kebakaran	a. Ketidakterediaan Prasarana Proteksi Kebakaran	44,00	Unit	100,00%	5
	b. Ketidakterediaan Sarana Proteksi Kebakaran	44,00	Unit	100,00%	5
Rata-rata Kondisi Proteksi Kebakaran				100,00%	
BATAS AMBANG NILAI TINGKAT KEKUMUHAN			TOTAL NILAI		21
60 - 80 : KUMUH BERAT					
38 - 59 : KUMUH SEDANG			TINGKAT KEKUMUHAN	KUMUH RINGAN	
16 - 37 : KUMUH RINGAN					
< 16, DINYATAKAN TIDAK KUMUH			RATA2 KEKUMUHAN SEKTORAL	30,47%	
			KONTRIBUSI PENANGANAN	0,00%	

PROFIL LOKASI PERUMAHAN KUMUH DAN PERMUKIMAN KUMUH
KAWASAN PILANGBANGO II

Provinsi	: Jawa Timur	Luas SK	: 2,51	Ha
Kab/Kota	: Kota Madiun	Luas Verifikasi	: 2,51	Ha
Kecamatan	: Kartoharjo	Jumlah Bangunan	: 96	Unit
Kawasan	: Pilangbango II	Jumlah Penduduk	: 362	Jiwa
		Jumlah Bangunan	: 133	KK

ASPEK	KRITERIA	KONDISI AWAL (BASELINE)			
		VOLUME	SATUAN	PROSEN (%)	NILAI
1. Kondisi Bangunan Gedung	a. Ketidakteraturan Bangunan	5,00	Unit	5,21%	0
	b. Kepadatan Bangunan	-	Ha	0,00%	0
	c. Ketidaksesuaian dengan Persyaratan Teknis Bangunan	10,00	Unit	10,42%	0
Rata-rata Kondisi Bangunan Gedung				0,00%	
2. Kondisi Jalan Lingkungan	a. Cakupan Pelayanan Jalan Lingkungan	-	Meter	0,00%	0
	b. Kualitas Permukaan Jalan lingkungan	775	Meter	54,39%	3
Rata-rata Kondisi Jalan Lingkungan				27,19%	
3. Kondisi Penyediaan Air Minum	a. Ketersediaan Akses Aman Air Minum	4,00	KK	3,01%	0
	b. Tidak terpenuhinya Kebutuhan Air Minum	-	KK	0,00%	0
Rata-rata Kondisi Penyediaan Air Minum				0,00%	
4. Kondisi Drainase Lingkungan	a. Ketidakmampuan Mengalirkan Limpasan Air	-	Ha	0,00%	0
	b. Ketidakterediaan Drainase	-	Meter	0,00%	0
	e. Kualitas Konstruksi Drainase	1.355,00	Meter	74,25%	3
Rata-rata Kondisi Drainase Lingkungan				24,75%	
5. Kondisi Pengelolaan Air Limbah	a. Sistem Pengelolaan Air Limbah Tidak Sesuai Standar Teknis	4,00	KK	3,01%	0
	b. Prasarana dan Sarana Pengelolaan Air Limbah Tidak Sesuai dengan Persyaratan Teknis	-	KK	0,00%	0
Rata-rata Kondisi Penyediaan Air Limbah				0,00%	

ASPEK	KRITERIA	KONDISI AWAL (BASELINE)			
		VOLUME	SATUAN	PROSEN (%)	NILAI
6. Kondisi Pengelolaan Persampahan	a. Prasarana dan Sarana Persampahan Tidak Sesuai dengan persyaratan Teknis	133,00	KK	100,00%	5
	b. Sistem Pengelolaan Persampahan yang tidak sesuai Standar Teknis	133,00	KK	100,00%	5
Rata-rata Kondisi Pengelolaan Persampahan				100,00%	
7. Kondisi Proteksi Kebakaran	a. Ketidakterediaan Prasarana Proteksi Kebakaran	96,00	Unit	100,00%	5
	b. Ketidakterediaan Sarana Proteksi Kebakaran	96,00	Unit	100,00%	5
Rata-rata Kondisi Proteksi Kebakaran				100,00%	
BATAS AMBANG NILAI TINGKAT KEKUMUHAN			TOTAL NILAI		26
60 - 80 : KUMUH BERAT					
38 - 59 : KUMUH SEDANG			TINGKAT KEKUMUHAN		KUMUH RINGAN
16 - 37 : KUMUH RINGAN					
< 16, DINYATAKAN TIDAK KUMUH			RATA2 KEKUMUHAN SEKTORAL		35,99%
			KONTRIBUSI PENANGANAN		0,00%

PROFIL LOKASI PERUMAHAN KUMUH DAN PERMUKIMAN KUMUH
KAWASAN SUKOSARI

Provinsi	: Jawa Timur	Luas SK	: 0,89	Ha
Kab/Kota	: Kota Madiun	Luas Verifikasi	: 0,89	Ha
Kecamatan	: Kartoharjo	Jumlah Bangunan	: 38	Unit
Kawasan	: Sukosari	Jumlah Penduduk	: 149	Jiwa
		Jumlah Bangunan	: 52	KK

ASPEK	KRITERIA	KONDISI AWAL (BASELINE)			
		VOLUME	SATUAN	PROSEN (%)	NILAI
1. Kondisi Bangunan Gedung	a. Ketidakteraturan Bangunan	4,00	Unit	10,53%	0
	b. Kepadatan Bangunan	-	Ha	0,00%	0
	c. Ketidaksesuaian dengan Persyaratan Teknis Bangunan	4,00	Unit	10,53%	0
Rata-rata Kondisi Bangunan Gedung				0,00%	
2. Kondisi Jalan Lingkungan	a. Cakupan Pelayanan Jalan Lingkungan	-	Meter	0,00%	0
	b. Kualitas Permukaan Jalan lingkungan	225	Meter	50,00%	1
Rata-rata Kondisi Jalan Lingkungan				25,00%	
3. Kondisi Penyediaan Air Minum	a. Ketersediaan Akses Aman Air Minum	-	KK	0,00%	0
	b. Tidak terpenuhinya Kebutuhan Air Minum	-	KK	0,00%	0
Rata-rata Kondisi Penyediaan Air Minum				0,00%	
4. Kondisi Drainase Lingkungan	a. Ketidakmampuan Mengalirkan Limpasan Air	-	Ha	0,00%	0
	b. Ketidakterediaan Drainase	-	Meter	0,00%	0
	e. Kualitas Konstruksi Drainase	250,00	Meter	33,33%	1
Rata-rata Kondisi Drainase Lingkungan				11,11%	
5. Kondisi Pengelolaan Air Limbah	a. Sistem Pengelolaan Air Limbah Tidak Sesuai Standar Teknis	2,00	KK	3,85%	0
	b. Prasarana dan Sarana Pengelolaan Air Limbah Tidak Sesuai dengan Persyaratan Teknis	-	KK	0,00%	0
Rata-rata Kondisi Penyediaan Air Limbah				0,00%	

ASPEK	KRITERIA	KONDISI AWAL (BASELINE)			
		VOLUME	SATUAN	PROSEN (%)	NILAI
6. Kondisi Pengelolaan Persampahan	a. Prasarana dan Sarana Persampahan Tidak Sesuai dengan persyaratan Teknis	52,00	KK	100,00%	5
	b. Sistem Pengelolaan Persampahan yang tidak sesuai Standar Teknis	52,00	KK	100,00%	5
Rata-rata Kondisi Pengelolaan Persampahan				100,00%	
7. Kondisi Proteksi Kebakaran	a. Ketidakterediaan Prasarana Proteksi Kebakaran	38,00	Unit	100,00%	5
	b. Ketidakterediaan Sarana Proteksi Kebakaran	38,00	Unit	100,00%	5
Rata-rata Kondisi Proteksi Kebakaran				100,00%	
BATAS AMBANG NILAI TINGKAT KEKUMUHAN			TOTAL NILAI		22
60 - 80 : KUMUH BERAT					
38 - 59 : KUMUH SEDANG			TINGKAT KEKUMUHAN		KUMUH RINGAN
16 - 37 : KUMUH RINGAN					
< 16, DINYATAKAN TIDAK KUMUH			RATA2 KEKUMUHAN SEKTORAL		33,73%
			KONTRIBUSI PENANGANAN		0,00%

PROFIL LOKASI PERUMAHAN KUMUH DAN PERMUKIMAN KUMUH
KAWASAN TAWANGREJO

Provinsi	: Jawa Timur	Luas SK	: 5,95	Ha
Kab/Kota	: Kota Madiun	Luas Verifikasi	: 5,95	Ha
Kecamatan	: Kartoharjo	Jumlah Bangunan	: 125	Unit
Kawasan	: Tawangrejo	Jumlah Penduduk	: 457	Jiwa
		Jumlah Bangunan	: 145	KK

ASPEK	KRITERIA	KONDISI AWAL (BASELINE)			
		VOLUME	SATUAN	PROSEN (%)	NILAI
1. Kondisi Bangunan Gedung	a. Ketidakteraturan Bangunan	38,00	Unit	30,40%	1
	b. Kepadatan Bangunan	-	Ha	0,00%	0
	c. Ketidaksesuaian dengan Persyaratan Teknis Bangunan	14,00	Unit	11,20%	0
Rata-rata Kondisi Bangunan Gedung				10,13%	
2. Kondisi Jalan Lingkungan	a. Cakupan Pelayanan Jalan Lingkungan	-	Meter	0,00%	0
	b. Kualitas Permukaan Jalan lingkungan	570	Meter	32,95%	1
Rata-rata Kondisi Jalan Lingkungan				16,47%	
3. Kondisi Penyediaan Air Minum	a. Ketersediaan Akses Aman Air Minum	42,00	KK	28,97%	1
	b. Tidak terpenuhinya Kebutuhan Air Minum	-	KK	0,00%	0
Rata-rata Kondisi Penyediaan Air Minum				14,48%	
4. Kondisi Drainase Lingkungan	a. Ketidakmampuan Mengalirkan Limpasan Air	-	Ha	0,00%	0
	b. Ketidakterediaan Drainase	-	Meter	0,00%	0
	e. Kualitas Konstruksi Drainase	620,00	Meter	36,58%	1
Rata-rata Kondisi Drainase Lingkungan				12,19%	
5. Kondisi Pengelolaan Air Limbah	a. Sistem Pengelolaan Air Limbah Tidak Sesuai Standar Teknis	-	KK	0,00%	0
	b. Prasarana dan Sarana Pengelolaan Air Limbah Tidak Sesuai dengan Persyaratan Teknis	-	KK	0,00%	0
Rata-rata Kondisi Penyediaan Air Limbah				0,00%	

ASPEK	KRITERIA	KONDISI AWAL (BASELINE)			
		VOLUME	SATUAN	PROSEN (%)	NILAI
6. Kondisi Pengelolaan Persampahan	a. Prasarana dan Sarana Persampahan Tidak Sesuai dengan persyaratan Teknis	145,00	KK	100,00%	5
	b. Sistem Pengelolaan Persampahan yang tidak sesuai Standar Teknis	145,00	KK	100,00%	5
Rata-rata Kondisi Pengelolaan Persampahan				100,00%	
7. Kondisi Proteksi Kebakaran	a. Ketidakterediaan Prasarana Proteksi Kebakaran	125,00	Unit	100,00%	5
	b. Ketidakterediaan Sarana Proteksi Kebakaran	125,00	Unit	100,00%	5
Rata-rata Kondisi Proteksi Kebakaran				100,00%	
BATAS AMBANG NILAI TINGKAT KEKUMUHAN			TOTAL NILAI		24
60 - 80 : KUMUH BERAT					
38 - 59 : KUMUH SEDANG			TINGKAT KEKUMUHAN	KUMUH RINGAN	
16 - 37 : KUMUH RINGAN					
< 16, DINYATAKAN TIDAK KUMUH			RATA2 KEKUMUHAN SEKTORAL	36,18%	
			KONTRIBUSI PENANGANAN	0,00%	

PROFIL LOKASI PERUMAHAN KUMUH DAN PERMUKIMAN KUMUH
KELURAHAN PATIHAN

Provinsi	: Jawa Timur	Luas SK	: 14,69 Ha
Kab/Kota	: Kota Madiun	Luas Verifikasi	: 14,69 Ha
Kecamatan	: Manguharjo	Jumlah Bangunan	: 350 Unit
Kawasan	: Kelurahan Patihan	Jumlah Penduduk	: 1.207 Jiwa
		Jumlah Bangunan	: 447 KK

ASPEK	KRITERIA	KONDISI AWAL (BASELINE)			
		VOLUME	SATUAN	PROSEN (%)	NILAI
1. Kondisi Bangunan Gedung	a. Ketidakteraturan Bangunan	191,00	Unit	54,57%	3
	b. Kepadatan Bangunan	-	Ha	0,00%	0
	c. Ketidaksesuaian dengan Persyaratan Teknis Bangunan	11,00	Unit	3,14%	0
Rata-rata Kondisi Bangunan Gedung				18,19%	
2. Kondisi Jalan Lingkungan	a. Cakupan Pelayanan Jalan Lingkungan	-	Meter	0,00%	0
	b. Kualitas Permukaan Jalan lingkungan	5.497	Meter	86,61%	5
Rata-rata Kondisi Jalan Lingkungan				43,30%	
3. Kondisi Penyediaan Air Minum	a. Ketersediaan Akses Aman Air Minum	52,00	KK	11,63%	0
	b. Tidak terpenuhinya Kebutuhan Air Minum	399,00	KK	89,26%	5
Rata-rata Kondisi Penyediaan Air Minum				44,63%	
4. Kondisi Drainase Lingkungan	a. Ketidakmampuan Mengalirkan Limpasan Air	12,97	Ha	88,29%	5
	b. Ketidakterediaan Drainase	714,00	Meter	7,97%	0
	c. Kualitas Konstruksi Drainase	7.054,00	Meter	78,79%	5
Rata-rata Kondisi Drainase Lingkungan				55,69%	
5. Kondisi Pengelolaan Air Limbah	a. Sistem Pengelolaan Air Limbah Tidak Sesuai Standar Teknis	4,00	KK	0,89%	0
	b. Prasarana dan Sarana Pengelolaan Air Limbah Tidak Sesuai dengan Persyaratan Teknis	387,00	KK	86,58%	5
Rata-rata Kondisi Penyediaan Air Limbah				43,29%	

ASPEK	KRITERIA	KONDISI AWAL (BASELINE)			
		VOLUME	SATUAN	PROSEN (%)	NILAI
6. Kondisi Pengelolaan Persampahan	a. Prasarana dan Sarana Persampahan Tidak Sesuai dengan persyaratan Teknis	447,00	KK	100,00%	5
	b. Sistem Pengelolaan Persampahan yang tidak sesuai Standar Teknis	447,00	KK	100,00%	5
Rata-rata Kondisi Pengelolaan Persampahan				100,00%	
7. Kondisi Proteksi Kebakaran	a. Ketidakterediaan Prasarana Proteksi Kebakaran	350,00	Unit	100,00%	5
	b. Ketidakterediaan Sarana Proteksi Kebakaran	350,00	Unit	100,00%	5
Rata-rata Kondisi Proteksi Kebakaran				100,00%	
BATAS AMBANG NILAI TINGKAT KEKUMUHAN			TOTAL NILAI		48
60 - 80 : KUMUH BERAT					
38 - 59 : KUMUH SEDANG			TINGKAT KEKUMUHAN		KUMUH SEDANG
16 - 37 : KUMUH RINGAN					
< 16, DINYATAKAN TIDAK KUMUH			RATA2 KEKUMUHAN SEKTORAL		57,87%
			KONTRIBUSI PENANGANAN		0,00%

PROFIL LOKASI PERUMAHAN KUMUH DAN PERMUKIMAN KUMUH
KELURAHAN MADIUN LOR

Provinsi	: Jawa Timur	Luas SK	: 12,96 Ha
Kab/Kota	: Kota Madiun	Luas Verifikasi	: 12,96 Ha
Kecamatan	: Manguharjo	Jumlah Bangunan	: 429 Unit
Kawasan	: Kelurahan Madiun Lor	Jumlah Penduduk	: 1.480 Jiwa
		Jumlah Bangunan	: 545 KK

ASPEK	KRITERIA	KONDISI AWAL (BASELINE)			
		VOLUME	SATUAN	PROSEN (%)	NILAI
1. Kondisi Bangunan Gedung	a. Ketidakteraturan Bangunan	128,00	Unit	29,84%	1
	b. Kepadatan Bangunan	-	Ha	0,00%	0
	c. Ketidaksesuaian dengan Persyaratan Teknis Bangunan	71,00	Unit	16,55%	0
Rata-rata Kondisi Bangunan Gedung				9,95%	
2. Kondisi Jalan Lingkungan	a. Cakupan Pelayanan Jalan Lingkungan	150,00	Meter	3,55%	0
	b. Kualitas Permukaan Jalan lingkungan	3.766	Meter	89,22%	5
Rata-rata Kondisi Jalan Lingkungan				44,61%	
3. Kondisi Penyediaan Air Minum	a. Ketersediaan Akses Aman Air Minum	96,00	KK	17,61%	0
	b. Tidak terpenuhinya Kebutuhan Air Minum	376,00	KK	68,99%	3
Rata-rata Kondisi Penyediaan Air Minum				34,50%	
4. Kondisi Drainase Lingkungan	a. Ketidakmampuan Mengalirkan Limpasan Air	10,07	Ha	77,70%	5
	b. Ketidakterediaan Drainase	2.117,00	Meter	27,64%	1
	c. Kualitas Konstruksi Drainase	5.343,00	Meter	69,75%	3
Rata-rata Kondisi Drainase Lingkungan				58,36%	
5. Kondisi Pengelolaan Air Limbah	a. Sistem Pengelolaan Air Limbah Tidak Sesuai Standar Teknis	4,00	KK	0,73%	0
	b. Prasarana dan Sarana Pengelolaan Air Limbah Tidak Sesuai dengan Persyaratan Teknis	379,00	KK	69,54%	3
Rata-rata Kondisi Penyediaan Air Limbah				34,77%	

ASPEK	KRITERIA	KONDISI AWAL (BASELINE)			
		VOLUME	SATUAN	PROSEN (%)	NILAI
6. Kondisi Pengelolaan Persampahan	a. Prasarana dan Sarana Persampahan Tidak Sesuai dengan persyaratan Teknis	545,00	KK	100,00%	5
	b. Sistem Pengelolaan Persampahan yang tidak sesuai Standar Teknis	545,00	KK	100,00%	5
Rata-rata Kondisi Pengelolaan Persampahan				100,00%	
7. Kondisi Proteksi Kebakaran	a. Ketidakterediaan Prasarana Proteksi Kebakaran	429,00	Unit	100,00%	5
	b. Ketidakterediaan Sarana Proteksi Kebakaran	429,00	Unit	100,00%	5
Rata-rata Kondisi Proteksi Kebakaran				100,00%	
BATAS AMBANG NILAI TINGKAT KEKUMUHAN			TOTAL NILAI		41
60 - 80 : KUMUH BERAT					
38 - 59 : KUMUH SEDANG			TINGKAT KEKUMUHAN		KUMUH SEDANG
16 - 37 : KUMUH RINGAN					
< 16, DINYATAKAN TIDAK KUMUH			RATA2 KEKUMUHAN SEKTORAL		54,60%
			KONTRIBUSI PENANGANAN		0,00%

PROFIL LOKASI PERUMAHAN KUMUH DAN PERMUKIMAN KUMUH
KELURAHAN ORO-ORO OMBO

Provinsi	: Jawa Timur	Luas SK	: 9,47 Ha
Kab/Kota	: Kota Madiun	Luas Verifikasi	: 9,47 Ha
Kecamatan	: Kartoharjo	Jumlah Bangunan	: 266 Unit
Kawasan	: Kelurahan Oro-Oro Ombo	Jumlah Penduduk	: 941 Jiwa
		Jumlah Bangunan	: 329 KK

ASPEK	KRITERIA	KONDISI AWAL (BASELINE)			
		VOLUME	SATUAN	PROSEN (%)	NILAI
1. Kondisi Bangunan Gedung	a. Ketidakteraturan Bangunan	77,00	Unit	28,95%	1
	b. Kepadatan Bangunan	-	Ha	0,00%	0
	c. Ketidaksesuaian dengan Persyaratan Teknis Bangunan	38,00	Unit	14,29%	0
Rata-rata Kondisi Bangunan Gedung				9,65%	
2. Kondisi Jalan Lingkungan	a. Cakupan Pelayanan Jalan Lingkungan	-	Meter	0,00%	0
	b. Kualitas Permukaan Jalan lingkungan	2.815	Meter	79,07%	5
Rata-rata Kondisi Jalan Lingkungan				39,54%	
3. Kondisi Penyediaan Air Minum	a. Ketersediaan Akses Aman Air Minum	9,00	KK	2,74%	0
	b. Tidak terpenuhinya Kebutuhan Air Minum	-	KK	0,00%	0
Rata-rata Kondisi Penyediaan Air Minum				0,00%	
4. Kondisi Drainase Lingkungan	a. Ketidakmampuan Mengalirkan Limpasan Air	7,05	Ha	74,45%	3
	b. Ketidakterediaan Drainase	-	Meter	0,00%	0
	e. Kualitas Konstruksi Drainase	2.845,00	Meter	79,92%	5
Rata-rata Kondisi Drainase Lingkungan				51,45%	
5. Kondisi Pengelolaan Air Limbah	a. Sistem Pengelolaan Air Limbah Tidak Sesuai Standar Teknis	-	KK	0,00%	0
	b. Prasarana dan Sarana Pengelolaan Air Limbah Tidak Sesuai dengan Persyaratan Teknis	3,00	KK	0,91%	0
Rata-rata Kondisi Penyediaan Air Limbah				0,00%	

ASPEK	KRITERIA	KONDISI AWAL (BASELINE)			
		VOLUME	SATUAN	PROSEN (%)	NILAI
6. Kondisi Pengelolaan Persampahan	a. Prasarana dan Sarana Persampahan Tidak Sesuai dengan persyaratan Teknis	329,00	KK	100,00%	5
	b. Sistem Pengelolaan Persampahan yang tidak sesuai Standar Teknis	282,00	KK	85,71%	5
Rata-rata Kondisi Pengelolaan Persampahan				92,86%	
7. Kondisi Proteksi Kebakaran	a. Ketidakterediaan Prasarana Proteksi Kebakaran	266,00	Unit	100,00%	5
	b. Ketidakterediaan Sarana Proteksi Kebakaran	266,00	Unit	100,00%	5
Rata-rata Kondisi Proteksi Kebakaran				100,00%	
BATAS AMBANG NILAI TINGKAT KEKUMUHAN			TOTAL NILAI		34
60 - 80 : KUMUH BERAT					
38 - 59 : KUMUH SEDANG			TINGKAT KEKUMUHAN	KUMUH RINGAN	
16 - 37 : KUMUH RINGAN					
< 16, DINYATAKAN TIDAK KUMUH			RATA2 KEKUMUHAN SEKTORAL	41,93%	
			KONTRIBUSI PENANGANAN	0,00%	

PROFIL LOKASI PERUMAHAN KUMUH DAN PERMUKIMAN KUMUH
KELURAHAN REJOMULYO

Provinsi	: Jawa Timur	Luas SK	: 5,85 Ha
Kab/Kota	: Kota Madiun	Luas Verifikasi	: 5,85 Ha
Kecamatan	: Kartoharjo	Jumlah Bangunan	: 184 Unit
Kawasan	: Kelurahan Rejomulyo	Jumlah Penduduk	: 661 Jiwa
		Jumlah Bangunan	: 243 KK

ASPEK	KRITERIA	KONDISI AWAL (BASELINE)			
		VOLUME	SATUAN	PROSEN (%)	NILAI
1. Kondisi Bangunan Gedung	a. Ketidakteraturan Bangunan	113,00	Unit	61,41%	3
	b. Kepadatan Bangunan	-	Ha	0,00%	0
	c. Ketidaksesuaian dengan Persyaratan Teknis Bangunan	23,00	Unit	12,50%	0
Rata-rata Kondisi Bangunan Gedung				20,47%	
2. Kondisi Jalan Lingkungan	a. Cakupan Pelayanan Jalan Lingkungan	45,00	Meter	1,20%	0
	b. Kualitas Permukaan Jalan lingkungan	2.327	Meter	62,29%	3
Rata-rata Kondisi Jalan Lingkungan				31,14%	
3. Kondisi Penyediaan Air Minum	a. Ketersediaan Akses Aman Air Minum	37,00	KK	15,23%	0
	b. Tidak terpenuhinya Kebutuhan Air Minum	-	KK	0,00%	0
Rata-rata Kondisi Penyediaan Air Minum				0,00%	
4. Kondisi Drainase Lingkungan	a. Ketidakmampuan Mengalirkan Limpasan Air	5,85	Ha	100,00%	5
	b. Ketidakterediaan Drainase	220,00	Meter	5,22%	0
	e. Kualitas Konstruksi Drainase	2.945,00	Meter	69,87%	3
Rata-rata Kondisi Drainase Lingkungan				56,62%	
5. Kondisi Pengelolaan Air Limbah	a. Sistem Pengelolaan Air Limbah Tidak Sesuai Standar Teknis	-	KK	0,00%	0
	b. Prasarana dan Sarana Pengelolaan Air Limbah Tidak Sesuai dengan Persyaratan Teknis	4,00	KK	1,65%	0
Rata-rata Kondisi Penyediaan Air Limbah				0,00%	

ASPEK	KRITERIA	KONDISI AWAL (BASELINE)			
		VOLUME	SATUAN	PROSEN (%)	NILAI
6. Kondisi Pengelolaan Persampahan	a. Prasarana dan Sarana Persampahan Tidak Sesuai dengan persyaratan Teknis	243,00	KK	100,00%	5
	b. Sistem Pengelolaan Persampahan yang tidak sesuai Standar Teknis	243,00	KK	100,00%	5
Rata-rata Kondisi Pengelolaan Persampahan				100,00%	
7. Kondisi Proteksi Kebakaran	a. Ketidakterediaan Prasarana Proteksi Kebakaran	184,00	Unit	100,00%	5
	b. Ketidakterediaan Sarana Proteksi Kebakaran	184,00	Unit	100,00%	5
Rata-rata Kondisi Proteksi Kebakaran				100,00%	
BATAS AMBANG NILAI TINGKAT KEKUMUHAN			TOTAL NILAI		34
60 - 80 : KUMUH BERAT					
38 - 59 : KUMUH SEDANG			TINGKAT KEKUMUHAN		KUMUH RINGAN
16 - 37 : KUMUH RINGAN					
< 16, DINYATAKAN TIDAK KUMUH			RATA2 KEKUMUHAN SEKTORAL		44,03%
			KONTRIBUSI PENANGANAN		0,00%

PROFIL LOKASI PERUMAHAN KUMUH DAN PERMUKIMAN KUMUH
KELURAHAN KLEGEN

Provinsi	: Jawa Timur	Luas SK	: 6,07	Ha
Kab/Kota	: Kota Madiun	Luas Verifikasi	: 6,07	Ha
Kecamatan	: Kartoharjo	Jumlah Bangunan	: 97	Unit
Kawasan	: Kelurahan Klegen	Jumlah Penduduk	: 424	Jiwa
		Jumlah Bangunan	: 155	KK

ASPEK	KRITERIA	KONDISI AWAL (BASELINE)			
		VOLUME	SATUAN	PROSEN (%)	NILAI
1. Kondisi Bangunan Gedung	a. Ketidakteraturan Bangunan	-	Unit	0,00%	0
	b. Kepadatan Bangunan	-	Ha	0,00%	0
	c. Ketidaksesuaian dengan Persyaratan Teknis Bangunan	3,00	Unit	3,09%	0
Rata-rata Kondisi Bangunan Gedung				0,00%	
2. Kondisi Jalan Lingkungan	a. Cakupan Pelayanan Jalan Lingkungan	-	Meter	0,00%	0
	b. Kualitas Permukaan Jalan lingkungan	1.945	Meter	85,87%	5
Rata-rata Kondisi Jalan Lingkungan				42,94%	
3. Kondisi Penyediaan Air Minum	a. Ketersediaan Akses Aman Air Minum	85,00	KK	54,84%	3
	b. Tidak terpenuhinya Kebutuhan Air Minum	-	KK	0,00%	0
Rata-rata Kondisi Penyediaan Air Minum				27,42%	
4. Kondisi Drainase Lingkungan	a. Ketidakmampuan Mengalirkan Limpasan Air	4,55	Ha	74,96%	3
	b. Ketidakterediaan Drainase	-	Meter	0,00%	0
	c. Kualitas Konstruksi Drainase	3.856,00	Meter	88,12%	5
Rata-rata Kondisi Drainase Lingkungan				54,36%	
5. Kondisi Pengelolaan Air Limbah	a. Sistem Pengelolaan Air Limbah Tidak Sesuai Standar Teknis	-	KK	0,00%	0
	b. Prasarana dan Sarana Pengelolaan Air Limbah Tidak Sesuai dengan Persyaratan Teknis	-	KK	0,00%	0
Rata-rata Kondisi Penyediaan Air Limbah				0,00%	

ASPEK	KRITERIA	KONDISI AWAL (BASELINE)			
		VOLUME	SATUAN	PROSEN (%)	NILAI
6. Kondisi Pengelolaan Persampahan	a. Prasarana dan Sarana Persampahan Tidak Sesuai dengan persyaratan Teknis	155,00	KK	100,00%	5
	b. Sistem Pengelolaan Persampahan yang tidak sesuai Standar Teknis	155,00	KK	100,00%	5
Rata-rata Kondisi Pengelolaan Persampahan				100,00%	
7. Kondisi Proteksi Kebakaran	a. Ketidakterediaan Prasarana Proteksi Kebakaran	97,00	Unit	100,00%	5
	b. Ketidakterediaan Sarana Proteksi Kebakaran	97,00	Unit	100,00%	5
Rata-rata Kondisi Proteksi Kebakaran				100,00%	
BATAS AMBANG NILAI TINGKAT KEKUMUHAN			TOTAL NILAI		36
60 - 80 : KUMUH BERAT					
38 - 59 : KUMUH SEDANG			TINGKAT KEKUMUHAN		KUMUH RINGAN
16 - 37 : KUMUH RINGAN					
< 16, DINYATAKAN TIDAK KUMUH			RATA2 KEKUMUHAN SEKTORAL		46,39%
			KONTRIBUSI PENANGANAN		0,00%

PROFIL LOKASI PERUMAHAN KUMUH DAN PERMUKIMAN KUMUH
KELURAHAN KANIGORO

Provinsi	: Jawa Timur	Luas SK	: 4,73	Ha
Kab/Kota	: Kota Madiun	Luas Verifikasi	: 4,73	Ha
Kecamatan	: Kartoharjo	Jumlah Bangunan	: 168	Unit
Kawasan	: Kelurahan Kanigoro	Jumlah Penduduk	: 559	Jiwa
		Jumlah Bangunan	: 199	KK

ASPEK	KRITERIA	KONDISI AWAL (BASELINE)			
		VOLUME	SATUAN	PROSEN (%)	NILAI
1. Kondisi Bangunan Gedung	a. Ketidakteraturan Bangunan	82,00	Unit	48,81%	1
	b. Kepadatan Bangunan	-	Ha	0,00%	0
	c. Ketidaksesuaian dengan Persyaratan Teknis Bangunan	8,00	Unit	4,76%	0
Rata-rata Kondisi Bangunan Gedung				16,27%	
2. Kondisi Jalan Lingkungan	a. Cakupan Pelayanan Jalan Lingkungan	-	Meter	0,00%	0
	b. Kualitas Permukaan Jalan lingkungan	469	Meter	39,54%	1
Rata-rata Kondisi Jalan Lingkungan				19,77%	
3. Kondisi Penyediaan Air Minum	a. Ketersediaan Akses Aman Air Minum	89,00	KK	44,72%	1
	b. Tidak terpenuhinya Kebutuhan Air Minum	1,00	KK	0,50%	0
Rata-rata Kondisi Penyediaan Air Minum				22,36%	
4. Kondisi Drainase Lingkungan	a. Ketidakmampuan Mengalirkan Limpasan Air	(1,95)	Ha	-41,23%	0
	b. Ketidakterediaan Drainase	349,00	Meter	15,82%	0
	e. Kualitas Konstruksi Drainase	1.857,00	Meter	84,18%	5
Rata-rata Kondisi Drainase Lingkungan				28,06%	
5. Kondisi Pengelolaan Air Limbah	a. Sistem Pengelolaan Air Limbah Tidak Sesuai Standar Teknis	5,00	KK	2,51%	0
	b. Prasarana dan Sarana Pengelolaan Air Limbah Tidak Sesuai dengan Persyaratan Teknis	5,00	KK	2,51%	0
Rata-rata Kondisi Penyediaan Air Limbah				0,00%	

ASPEK	KRITERIA	KONDISI AWAL (BASELINE)			
		VOLUME	SATUAN	PROSEN (%)	NILAI
6. Kondisi Pengelolaan Persampahan	a. Prasarana dan Sarana Persampahan Tidak Sesuai dengan persyaratan Teknis	155,00	KK	77,89%	5
	b. Sistem Pengelolaan Persampahan yang tidak sesuai Standar Teknis	199,00	KK	100,00%	5
Rata-rata Kondisi Pengelolaan Persampahan				88,94%	
7. Kondisi Proteksi Kebakaran	a. Ketidakterediaan Prasarana Proteksi Kebakaran	168,00	Unit	100,00%	5
	b. Ketidakterediaan Sarana Proteksi Kebakaran	168,00	Unit	100,00%	5
Rata-rata Kondisi Proteksi Kebakaran				100,00%	
BATAS AMBANG NILAI TINGKAT KEKUMUHAN			TOTAL NILAI		28
60 - 80 : KUMUH BERAT					
38 - 59 : KUMUH SEDANG			TINGKAT KEKUMUHAN	KUMUH RINGAN	
16 - 37 : KUMUH RINGAN					
< 16, DINYATAKAN TIDAK KUMUH			RATA2 KEKUMUHAN SEKTORAL	39,34%	
			KONTRIBUSI PENANGANAN	0,00%	

PROFIL LOKASI PERUMAHAN KUMUH DAN PERMUKIMAN KUMUH
KELURAHAN BANJAREJO

Provinsi	: Jawa Timur	Luas SK	: 12,06 Ha
Kab/Kota	: Kota Madiun	Luas Verifikasi	: 12,06 Ha
Kecamatan	: Taman	Jumlah Bangunan	: 300 Unit
Kawasan	: Kelurahan Banjarejo	Jumlah Penduduk	: 1.103 Jiwa
		Jumlah Bangunan	: 392 KK

ASPEK	KRITERIA	KONDISI AWAL (BASELINE)			
		VOLUME	SATUAN	PROSEN (%)	NILAI
1. Kondisi Bangunan Gedung	a. Ketidakteraturan Bangunan	172,00	Unit	57,33%	3
	b. Kepadatan Bangunan	-	Ha	0,00%	0
	c. Ketidaksesuaian dengan Persyaratan Teknis Bangunan	39,00	Unit	13,00%	0
Rata-rata Kondisi Bangunan Gedung				19,11%	
2. Kondisi Jalan Lingkungan	a. Cakupan Pelayanan Jalan Lingkungan	-	Meter	0,00%	0
	b. Kualitas Permukaan Jalan lingkungan	3.190	Meter	81,79%	5
Rata-rata Kondisi Jalan Lingkungan				40,90%	
3. Kondisi Penyediaan Air Minum	a. Ketersediaan Akses Aman Air Minum	108,00	KK	27,55%	1
	b. Tidak terpenuhinya Kebutuhan Air Minum	169,00	KK	43,11%	1
Rata-rata Kondisi Penyediaan Air Minum				35,33%	
4. Kondisi Drainase Lingkungan	a. Ketidakmampuan Mengalirkan Limpasan Air	9,43	Ha	78,19%	5
	b. Ketidakterediaan Drainase	385,00	Meter	9,10%	0
	e. Kualitas Konstruksi Drainase	3.346,00	Meter	79,08%	5
Rata-rata Kondisi Drainase Lingkungan				52,43%	
5. Kondisi Pengelolaan Air Limbah	a. Sistem Pengelolaan Air Limbah Tidak Sesuai Standar Teknis	1,00	KK	0,26%	0
	b. Prasarana dan Sarana Pengelolaan Air Limbah Tidak Sesuai dengan Persyaratan Teknis	84,00	KK	21,43%	0
Rata-rata Kondisi Penyediaan Air Limbah				0,00%	

ASPEK	KRITERIA	KONDISI AWAL (BASELINE)			
		VOLUME	SATUAN	PROSEN (%)	NILAI
6. Kondisi Pengelolaan Persampahan	a. Prasarana dan Sarana Persampahan Tidak Sesuai dengan persyaratan Teknis	392,00	KK	100,00%	5
	b. Sistem Pengelolaan Persampahan yang tidak sesuai Standar Teknis	392,00	KK	100,00%	5
Rata-rata Kondisi Pengelolaan Persampahan				100,00%	
7. Kondisi Proteksi Kebakaran	a. Ketidakterediaan Prasarana Proteksi Kebakaran	300,00	Unit	100,00%	5
	b. Ketidakterediaan Sarana Proteksi Kebakaran	300,00	Unit	100,00%	5
Rata-rata Kondisi Proteksi Kebakaran				100,00%	
BATAS AMBANG NILAI TINGKAT KEKUMUHAN			TOTAL NILAI		40
60 - 80 : KUMUH BERAT					
38 - 59 : KUMUH SEDANG			TINGKAT KEKUMUHAN		KUMUH SEDANG
16 - 37 : KUMUH RINGAN					
< 16, DINYATAKAN TIDAK KUMUH			RATA2 KEKUMUHAN SEKTORAL		49,68%
			KONTRIBUSI PENANGANAN		0,00%

PROFIL LOKASI PERUMAHAN KUMUH DAN PERMUKIMAN KUMUH
KELURAHAN PANDEAN

Provinsi	: Jawa Timur	Luas SK	: 2,30	Ha
Kab/Kota	: Kota Madiun	Luas Verifikasi	: 2,30	Ha
Kecamatan	: Taman	Jumlah Bangunan	: 74	Unit
Kawasan	: Kelurahan Pandean	Jumlah Penduduk	: 249	Jiwa
		Jumlah Bangunan	: 74	KK

ASPEK	KRITERIA	KONDISI AWAL (BASELINE)			
		VOLUME	SATUAN	PROSEN (%)	NILAI
1. Kondisi Bangunan Gedung	a. Ketidakteraturan Bangunan	-	Unit	0,00%	0
	b. Kepadatan Bangunan	-	Ha	0,00%	0
	c. Ketidaksesuaian dengan Persyaratan Teknis Bangunan	-	Unit	0,00%	0
Rata-rata Kondisi Bangunan Gedung				0,00%	
2. Kondisi Jalan Lingkungan	a. Cakupan Pelayanan Jalan Lingkungan	-	Meter	0,00%	0
	b. Kualitas Permukaan Jalan lingkungan	798	Meter	82,44%	5
Rata-rata Kondisi Jalan Lingkungan				41,22%	
3. Kondisi Penyediaan Air Minum	a. Ketersediaan Akses Aman Air Minum	-	KK	0,00%	0
	b. Tidak terpenuhinya Kebutuhan Air Minum	74,00	KK	100,00%	5
Rata-rata Kondisi Penyediaan Air Minum				50,00%	
4. Kondisi Drainase Lingkungan	a. Ketidakmampuan Mengalirkan Limpasan Air	1,94	Ha	84,35%	5
	b. Ketidakterediaan Drainase	-	Meter	0,00%	0
	e. Kualitas Konstruksi Drainase	1.280,00	Meter	92,75%	5
Rata-rata Kondisi Drainase Lingkungan				59,03%	
5. Kondisi Pengelolaan Air Limbah	a. Sistem Pengelolaan Air Limbah Tidak Sesuai Standar Teknis	-	KK	0,00%	0
	b. Prasarana dan Sarana Pengelolaan Air Limbah Tidak Sesuai dengan Persyaratan Teknis	43,00	KK	58,11%	3
Rata-rata Kondisi Penyediaan Air Limbah				29,05%	

ASPEK	KRITERIA	KONDISI AWAL (BASELINE)			
		VOLUME	SATUAN	PROSEN (%)	NILAI
6. Kondisi Pengelolaan Persampahan	a. Prasarana dan Sarana Persampahan Tidak Sesuai dengan persyaratan Teknis	74,00	KK	100,00%	5
	b. Sistem Pengelolaan Persampahan yang tidak sesuai Standar Teknis	74,00	KK	100,00%	5
Rata-rata Kondisi Pengelolaan Persampahan				100,00%	
7. Kondisi Proteksi Kebakaran	a. Ketidakterediaan Prasarana Proteksi Kebakaran	74,00	Unit	100,00%	5
	b. Ketidakterediaan Sarana Proteksi Kebakaran	74,00	Unit	100,00%	5
Rata-rata Kondisi Proteksi Kebakaran				100,00%	
BATAS AMBANG NILAI TINGKAT KEKUMUHAN			TOTAL NILAI		43
60 - 80 : KUMUH BERAT					
38 - 59 : KUMUH SEDANG			TINGKAT KEKUMUHAN		KUMUH SEDANG
16 - 37 : KUMUH RINGAN					
< 16, DINYATAKAN TIDAK KUMUH			RATA2 KEKUMUHAN SEKTORAL		54,19%
			KONTRIBUSI PENANGANAN		0,00%

PROFIL LOKASI PERUMAHAN KUMUH DAN PERMUKIMAN KUMUH
KELURAHAN MOJOREJO

Provinsi	: Jawa Timur	Luas SK	: 11,14 Ha
Kab/Kota	: Kota Madiun	Luas Verifikasi	: 11,14 Ha
Kecamatan	: Taman	Jumlah Bangunan	: 502 Unit
Kawasan	: Kelurahan Mojorejo	Jumlah Penduduk	: 1.724 Jiwa
		Jumlah Bangunan	: 547 KK

ASPEK	KRITERIA	KONDISI AWAL (BASELINE)			
		VOLUME	SATUAN	PROSEN (%)	NILAI
1. Kondisi Bangunan Gedung	a. Ketidakteraturan Bangunan	39,00	Unit	7,77%	0
	b. Kepadatan Bangunan	-	Ha	0,00%	0
	c. Ketidaksesuaian dengan Persyaratan Teknis Bangunan	-	Unit	0,00%	0
Rata-rata Kondisi Bangunan Gedung				0,00%	
2. Kondisi Jalan Lingkungan	a. Cakupan Pelayanan Jalan Lingkungan	-	Meter	0,00%	0
	b. Kualitas Permukaan Jalan lingkungan	5.237	Meter	77,11%	5
Rata-rata Kondisi Jalan Lingkungan				38,55%	
3. Kondisi Penyediaan Air Minum	a. Ketersediaan Akses Aman Air Minum	-	KK	0,00%	0
	b. Tidak terpenuhinya Kebutuhan Air Minum	421,00	KK	76,97%	5
Rata-rata Kondisi Penyediaan Air Minum				38,48%	
4. Kondisi Drainase Lingkungan	a. Ketidakmampuan Mengalirkan Limpasan Air	9,05	Ha	81,24%	5
	b. Ketidakterediaan Drainase	-	Meter	0,00%	0
	e. Kualitas Konstruksi Drainase	9.329,00	Meter	81,59%	5
Rata-rata Kondisi Drainase Lingkungan				54,28%	
5. Kondisi Pengelolaan Air Limbah	a. Sistem Pengelolaan Air Limbah Tidak Sesuai Standar Teknis	-	KK	0,00%	0
	b. Prasarana dan Sarana Pengelolaan Air Limbah Tidak Sesuai dengan Persyaratan Teknis	376,00	KK	68,74%	3
Rata-rata Kondisi Penyediaan Air Limbah				34,37%	

ASPEK	KRITERIA	KONDISI AWAL (BASELINE)			
		VOLUME	SATUAN	PROSEN (%)	NILAI
6. Kondisi Pengelolaan Persampahan	a. Prasarana dan Sarana Persampahan Tidak Sesuai dengan persyaratan Teknis	547,00	KK	100,00%	5
	b. Sistem Pengelolaan Persampahan yang tidak sesuai Standar Teknis	547,00	KK	100,00%	5
Rata-rata Kondisi Pengelolaan Persampahan				100,00%	
7. Kondisi Proteksi Kebakaran	a. Ketidakterediaan Prasarana Proteksi Kebakaran	502,00	Unit	100,00%	5
	b. Ketidakterediaan Sarana Proteksi Kebakaran	502,00	Unit	100,00%	5
Rata-rata Kondisi Proteksi Kebakaran				100,00%	
BATAS AMBANG NILAI TINGKAT KEKUMUHAN			TOTAL NILAI		43
60 - 80 : KUMUH BERAT					
38 - 59 : KUMUH SEDANG			TINGKAT KEKUMUHAN	KUMUH RINGAN	
16 - 37 : KUMUH RINGAN					
< 16, DINYATAKAN TIDAK KUMUH			RATA2 KEKUMUHAN SEKTORAL	52,24%	
			KONTRIBUSI PENANGANAN	0,00%	

PROFIL LOKASI PERUMAHAN KUMUH DAN PERMUKIMAN KUMUH
KELURAHAN TAMAN

Provinsi	: Jawa Timur	Luas SK	: 8,85	Ha
Kab/Kota	: Kota Madiun	Luas Verifikasi	: 8,85	Ha
Kecamatan	: Taman	Jumlah Bangunan	: 301	Unit
Kawasan	: Kelurahan Taman	Jumlah Penduduk	: 1.003	Jiwa
		Jumlah Bangunan	: 483	KK

ASPEK	KRITERIA	KONDISI AWAL (BASELINE)			
		VOLUME	SATUAN	PROSEN (%)	NILAI
1. Kondisi Bangunan Gedung	a. Ketidakteraturan Bangunan	166,00	Unit	55,15%	3
	b. Kepadatan Bangunan	-	Ha	0,00%	0
	c. Ketidaksesuaian dengan Persyaratan Teknis Bangunan	23,00	Unit	7,64%	0
Rata-rata Kondisi Bangunan Gedung				18,38%	
2. Kondisi Jalan Lingkungan	a. Cakupan Pelayanan Jalan Lingkungan	-	Meter	0,00%	0
	b. Kualitas Permukaan Jalan lingkungan	3.080	Meter	75,58%	3
Rata-rata Kondisi Jalan Lingkungan				37,79%	
3. Kondisi Penyediaan Air Minum	a. Ketersediaan Akses Aman Air Minum	246,00	KK	50,93%	1
	b. Tidak terpenuhinya Kebutuhan Air Minum	7,00	KK	1,45%	0
Rata-rata Kondisi Penyediaan Air Minum				25,47%	
4. Kondisi Drainase Lingkungan	a. Ketidakmampuan Mengalirkan Limpasan Air	5,84	Ha	65,99%	3
	b. Ketidakterediaan Drainase	160,00	Meter	4,28%	0
	e. Kualitas Konstruksi Drainase	3.035,00	Meter	81,15%	5
Rata-rata Kondisi Drainase Lingkungan				49,05%	
5. Kondisi Pengelolaan Air Limbah	a. Sistem Pengelolaan Air Limbah Tidak Sesuai Standar Teknis	3,00	KK	0,62%	0
	b. Prasarana dan Sarana Pengelolaan Air Limbah Tidak Sesuai dengan Persyaratan Teknis	31,00	KK	6,42%	0
Rata-rata Kondisi Penyediaan Air Limbah				0,00%	

ASPEK	KRITERIA	KONDISI AWAL (BASELINE)			
		VOLUME	SATUAN	PROSEN (%)	NILAI
6. Kondisi Pengelolaan Persampahan	a. Prasarana dan Sarana Persampahan Tidak Sesuai dengan persyaratan Teknis	483,00	KK	100,00%	5
	b. Sistem Pengelolaan Persampahan yang tidak sesuai Standar Teknis	483,00	KK	100,00%	5
Rata-rata Kondisi Pengelolaan Persampahan				100,00%	
7. Kondisi Proteksi Kebakaran	a. Ketidakterediaan Prasarana Proteksi Kebakaran	301,00	Unit	100,00%	5
	b. Ketidakterediaan Sarana Proteksi Kebakaran	301,00	Unit	100,00%	5
Rata-rata Kondisi Proteksi Kebakaran				100,00%	
BATAS AMBANG NILAI TINGKAT KEKUMUHAN			TOTAL NILAI		35
60 - 80 : KUMUH BERAT					
38 - 59 : KUMUH SEDANG			TINGKAT KEKUMUHAN	KUMUH RINGAN	
16 - 37 : KUMUH RINGAN					
< 16, DINYATAKAN TIDAK KUMUH			RATA2 KEKUMUHAN SEKTORAL	47,24%	
			KONTRIBUSI PENANGANAN	0,00%	

PROFIL LOKASI PERUMAHAN KUMUH DAN PERMUKIMAN KUMUH
KELURAHAN KEJURON

Provinsi	: Jawa Timur	Luas SK	: 7,28	Ha
Kab/Kota	: Kota Madiun	Luas Verifikasi	: 7,28	Ha
Kecamatan	: Taman	Jumlah Bangunan	: 303	Unit
Kawasan	: Kelurahan Kejuron	Jumlah Penduduk	: 978	Jiwa
		Jumlah Bangunan	: 346	KK

ASPEK	KRITERIA	KONDISI AWAL (BASELINE)			
		VOLUME	SATUAN	PROSEN (%)	NILAI
1. Kondisi Bangunan Gedung	a. Ketidakteraturan Bangunan	173,00	Unit	57,10%	3
	b. Kepadatan Bangunan	-	Ha	0,00%	0
	c. Ketidaksesuaian dengan Persyaratan Teknis Bangunan	6,00	Unit	1,98%	0
Rata-rata Kondisi Bangunan Gedung				19,03%	
2. Kondisi Jalan Lingkungan	a. Cakupan Pelayanan Jalan Lingkungan	-	Meter	0,00%	0
	b. Kualitas Permukaan Jalan lingkungan	2.168	Meter	77,20%	5
Rata-rata Kondisi Jalan Lingkungan				38,60%	
3. Kondisi Penyediaan Air Minum	a. Ketersediaan Akses Aman Air Minum	142,00	KK	41,04%	1
	b. Tidak terpenuhinya Kebutuhan Air Minum	-	KK	0,00%	0
Rata-rata Kondisi Penyediaan Air Minum				20,52%	
4. Kondisi Drainase Lingkungan	a. Ketidakmampuan Mengalirkan Limpasan Air	4,51	Ha	61,95%	3
	b. Ketidakterediaan Drainase	-	Meter	0,00%	0
	e. Kualitas Konstruksi Drainase	2.319,00	Meter	85,64%	5
Rata-rata Kondisi Drainase Lingkungan				49,20%	
5. Kondisi Pengelolaan Air Limbah	a. Sistem Pengelolaan Air Limbah Tidak Sesuai Standar Teknis	5,00	KK	1,45%	0
	b. Prasarana dan Sarana Pengelolaan Air Limbah Tidak Sesuai dengan Persyaratan Teknis	1,00	KK	0,29%	0
Rata-rata Kondisi Penyediaan Air Limbah				0,00%	

ASPEK	KRITERIA	KONDISI AWAL (BASELINE)			
		VOLUME	SATUAN	PROSEN (%)	NILAI
6. Kondisi Pengelolaan Persampahan	a. Prasarana dan Sarana Persampahan Tidak Sesuai dengan persyaratan Teknis	346,00	KK	100,00%	5
	b. Sistem Pengelolaan Persampahan yang tidak sesuai Standar Teknis	346,00	KK	100,00%	5
Rata-rata Kondisi Pengelolaan Persampahan				100,00%	
7. Kondisi Proteksi Kebakaran	a. Ketidakterediaan Prasarana Proteksi Kebakaran	303,00	Unit	100,00%	5
	b. Ketidakterediaan Sarana Proteksi Kebakaran	303,00	Unit	100,00%	5
Rata-rata Kondisi Proteksi Kebakaran				100,00%	
BATAS AMBANG NILAI TINGKAT KEKUMUHAN			TOTAL NILAI		37
60 - 80 : KUMUH BERAT					
38 - 59 : KUMUH SEDANG			TINGKAT KEKUMUHAN	KUMUH RINGAN	
16 - 37 : KUMUH RINGAN					
< 16, DINYATAKAN TIDAK KUMUH			RATA2 KEKUMUHAN SEKTORAL	46,76%	
			KONTRIBUSI PENANGANAN	0,00%	

PROFIL LOKASI PERUMAHAN KUMUH DAN PERMUKIMAN KUMUH
KELURAHAN MANGUHARJO

Provinsi	: Jawa Timur	Luas SK	: 12,36 Ha
Kab/Kota	: Kota Madiun	Luas Verifikasi	: 12,36 Ha
Kecamatan	: Manguharjo	Jumlah Bangunan	: 377 Unit
Kawasan	: Kelurahan Manguharjo	Jumlah Penduduk	: 1.352 Jiwa
		Jumlah Bangunan	: 472 KK

ASPEK	KRITERIA	KONDISI AWAL (BASELINE)			
		VOLUME	SATUAN	PROSEN (%)	NILAI
1. Kondisi Bangunan Gedung	a. Ketidakteraturan Bangunan	282,00	Unit	74,80%	3
	b. Kepadatan Bangunan	-	Ha	0,00%	0
	c. Ketidaksesuaian dengan Persyaratan Teknis Bangunan	74,00	Unit	19,63%	0
Rata-rata Kondisi Bangunan Gedung				24,93%	
2. Kondisi Jalan Lingkungan	a. Cakupan Pelayanan Jalan Lingkungan	-	Meter	0,00%	0
	b. Kualitas Permukaan Jalan lingkungan	2.513	Meter	62,78%	3
Rata-rata Kondisi Jalan Lingkungan				31,39%	
3. Kondisi Penyediaan Air Minum	a. Ketersediaan Akses Aman Air Minum	252,00	KK	53,39%	3
	b. Tidak terpenuhinya Kebutuhan Air Minum	-	KK	0,00%	0
Rata-rata Kondisi Penyediaan Air Minum				26,69%	
4. Kondisi Drainase Lingkungan	a. Ketidakmampuan Mengalirkan Limpasan Air	5,94	Ha	48,06%	1
	b. Ketidakterediaan Drainase	1.452,00	Meter	26,87%	1
	c. Kualitas Konstruksi Drainase	3.065,00	Meter	56,73%	3
Rata-rata Kondisi Drainase Lingkungan				43,89%	
5. Kondisi Pengelolaan Air Limbah	a. Sistem Pengelolaan Air Limbah Tidak Sesuai Standar Teknis	2,00	KK	0,42%	0
	b. Prasarana dan Sarana Pengelolaan Air Limbah Tidak Sesuai dengan Persyaratan Teknis	5,00	KK	1,06%	0
Rata-rata Kondisi Penyediaan Air Limbah				0,00%	

ASPEK	KRITERIA	KONDISI AWAL (BASELINE)			
		VOLUME	SATUAN	PROSEN (%)	NILAI
6. Kondisi Pengelolaan Persampahan	a. Prasarana dan Sarana Persampahan Tidak Sesuai dengan persyaratan Teknis	472,00	KK	100,00%	5
	b. Sistem Pengelolaan Persampahan yang tidak sesuai Standar Teknis	472,00	KK	100,00%	5
Rata-rata Kondisi Pengelolaan Persampahan				100,00%	
7. Kondisi Proteksi Kebakaran	a. Ketidakterediaan Prasarana Proteksi Kebakaran	377,00	Unit	100,00%	5
	b. Ketidakterediaan Sarana Proteksi Kebakaran	377,00	Unit	100,00%	5
Rata-rata Kondisi Proteksi Kebakaran				100,00%	
BATAS AMBANG NILAI TINGKAT KEKUMUHAN			TOTAL NILAI		34
60 - 80 : KUMUH BERAT					
38 - 59 : KUMUH SEDANG			TINGKAT KEKUMUHAN		KUMUH RINGAN
16 - 37 : KUMUH RINGAN					
< 16, DINYATAKAN TIDAK KUMUH			RATA2 KEKUMUHAN SEKTORAL		46,70%
			KONTRIBUSI PENANGANAN		0,00%

PROFIL LOKASI PERUMAHAN KUMUH DAN PERMUKIMAN KUMUH
KELURAHAN PANGONGANGAN

Provinsi	: Jawa Timur	Luas SK	: 4,86 Ha
Kab/Kota	: Kota Madiun	Luas Verifikasi	: 4,86 Ha
Kecamatan	: Manguharjo	Jumlah Bangunan	: 129 Unit
Kawasan	: Kelurahan Pangongangan	Jumlah Penduduk	: 480 Jiwa
		Jumlah Bangunan	: 176 KK

ASPEK	KRITERIA	KONDISI AWAL (BASELINE)			
		VOLUME	SATUAN	PROSEN (%)	NILAI
1. Kondisi Bangunan Gedung	a. Ketidakteraturan Bangunan	118,00	Unit	91,47%	5
	b. Kepadatan Bangunan	-	Ha	0,00%	0
	c. Ketidaksesuaian dengan Persyaratan Teknis Bangunan	2,00	Unit	1,55%	0
Rata-rata Kondisi Bangunan Gedung				30,49%	
2. Kondisi Jalan Lingkungan	a. Cakupan Pelayanan Jalan Lingkungan	-	Meter	0,00%	0
	b. Kualitas Permukaan Jalan lingkungan	1.295	Meter	80,19%	5
Rata-rata Kondisi Jalan Lingkungan				40,09%	
3. Kondisi Penyediaan Air Minum	a. Ketersediaan Akses Aman Air Minum	38,00	KK	21,59%	0
	b. Tidak terpenuhinya Kebutuhan Air Minum	-	KK	0,00%	0
Rata-rata Kondisi Penyediaan Air Minum				0,00%	
4. Kondisi Drainase Lingkungan	a. Ketidakmampuan Mengalirkan Limpasan Air	4,69	Ha	96,50%	5
	b. Ketidakterediaan Drainase	-	Meter	0,00%	0
	c. Kualitas Konstruksi Drainase	1.250,00	Meter	78,62%	5
Rata-rata Kondisi Drainase Lingkungan				58,37%	
5. Kondisi Pengelolaan Air Limbah	a. Sistem Pengelolaan Air Limbah Tidak Sesuai Standar Teknis	-	KK	0,00%	0
	b. Prasarana dan Sarana Pengelolaan Air Limbah Tidak Sesuai dengan Persyaratan Teknis	-	KK	0,00%	0
Rata-rata Kondisi Penyediaan Air Limbah				0,00%	

ASPEK	KRITERIA	KONDISI AWAL (BASELINE)			
		VOLUME	SATUAN	PROSEN (%)	NILAI
6. Kondisi Pengelolaan Persampahan	a. Prasarana dan Sarana Persampahan Tidak Sesuai dengan persyaratan Teknis	176,00	KK	100,00%	5
	b. Sistem Pengelolaan Persampahan yang tidak sesuai Standar Teknis	176,00	KK	100,00%	5
Rata-rata Kondisi Pengelolaan Persampahan				100,00%	
7. Kondisi Proteksi Kebakaran	a. Ketidakterediaan Prasarana Proteksi Kebakaran	129,00	Unit	100,00%	5
	b. Ketidakterediaan Sarana Proteksi Kebakaran	129,00	Unit	100,00%	5
Rata-rata Kondisi Proteksi Kebakaran				100,00%	
BATAS AMBANG NILAI TINGKAT KEKUMUHAN			TOTAL NILAI		40
60 - 80 : KUMUH BERAT					
38 - 59 : KUMUH SEDANG			TINGKAT KEKUMUHAN		KUMUH SEDANG
16 - 37 : KUMUH RINGAN					
< 16, DINYATAKAN TIDAK KUMUH			RATA2 KEKUMUHAN SEKTORAL		46,99%
			KONTRIBUSI PENANGANAN		0,00%

PROFIL LOKASI PERUMAHAN KUMUH DAN PERMUKIMAN KUMUH
KELURAHAN NAMBANGAN LOR

Provinsi	: Jawa Timur	Luas SK	: 13,11 Ha
Kab/Kota	: Kota Madiun	Luas Verifikasi	: 13,11 Ha
Kecamatan	: Manguharjo	Jumlah Bangunan	: 730 Unit
Kawasan	: Kelurahan Nambangan Lor	Jumlah Penduduk	: 2.903 Jiwa
		Jumlah Bangunan	: 1.034 KK

ASPEK	KRITERIA	KONDISI AWAL (BASELINE)			
		VOLUME	SATUAN	PROSEN (%)	NILAI
1. Kondisi Bangunan Gedung	a. Ketidakteraturan Bangunan	520,00	Unit	71,23%	3
	b. Kepadatan Bangunan	-	Ha	0,00%	0
	c. Ketidaksesuaian dengan Persyaratan Teknis Bangunan	315,00	Unit	43,15%	1
Rata-rata Kondisi Bangunan Gedung				38,13%	
2. Kondisi Jalan Lingkungan	a. Cakupan Pelayanan Jalan Lingkungan	1,00	Meter	0,02%	0
	b. Kualitas Permukaan Jalan lingkungan	4.950	Meter	80,54%	5
Rata-rata Kondisi Jalan Lingkungan				40,27%	
3. Kondisi Penyediaan Air Minum	a. Ketersediaan Akses Aman Air Minum	312,00	KK	30,17%	1
	b. Tidak terpenuhinya Kebutuhan Air Minum	489,00	KK	47,29%	1
Rata-rata Kondisi Penyediaan Air Minum				38,73%	
4. Kondisi Drainase Lingkungan	a. Ketidakmampuan Mengalirkan Limpasan Air	12,30	Ha	93,82%	5
	b. Ketidakterediaan Drainase	1.244,00	Meter	17,01%	0
	e. Kualitas Konstruksi Drainase	5.713,00	Meter	78,13%	5
Rata-rata Kondisi Drainase Lingkungan				57,32%	
5. Kondisi Pengelolaan Air Limbah	a. Sistem Pengelolaan Air Limbah Tidak Sesuai Standar Teknis	53,00	KK	5,13%	0
	b. Prasarana dan Sarana Pengelolaan Air Limbah Tidak Sesuai dengan Persyaratan Teknis	445,00	KK	43,04%	1
Rata-rata Kondisi Penyediaan Air Limbah				21,52%	

ASPEK	KRITERIA	KONDISI AWAL (BASELINE)			
		VOLUME	SATUAN	PROSEN (%)	NILAI
6. Kondisi Pengelolaan Persampahan	a. Prasarana dan Sarana Persampahan Tidak Sesuai dengan persyaratan Teknis	1.034,00	KK	100,00%	5
	b. Sistem Pengelolaan Persampahan yang tidak sesuai Standar Teknis	1.013,00	KK	97,97%	5
Rata-rata Kondisi Pengelolaan Persampahan				98,98%	
7. Kondisi Proteksi Kebakaran	a. Ketidakterediaan Prasarana Proteksi Kebakaran	730,00	Unit	100,00%	5
	b. Ketidakterediaan Sarana Proteksi Kebakaran	730,00	Unit	100,00%	5
Rata-rata Kondisi Proteksi Kebakaran				100,00%	
BATAS AMBANG NILAI TINGKAT KEKUMUHAN			TOTAL NILAI		42
60 - 80 : KUMUH BERAT					
38 - 59 : KUMUH SEDANG			TINGKAT KEKUMUHAN		KUMUH SEDANG
16 - 37 : KUMUH RINGAN					
< 16, DINYATAKAN TIDAK KUMUH			RATA2 KEKUMUHAN SEKTORAL		56,42%
			KONTRIBUSI PENANGANAN		0,00%

PROFIL LOKASI PERUMAHAN KUMUH DAN PERMUKIMAN KUMUH
KELURAHAN KUNCEN

Provinsi	: Jawa Timur	Luas SK	: 3,79	Ha
Kab/Kota	: Kota Madiun	Luas Verifikasi	: 3,79	Ha
Kecamatan	: Taman	Jumlah Bangunan	: 97	Unit
Kawasan	: Kelurahan Kuncen	Jumlah Penduduk	: 426	Jiwa
		Jumlah Bangunan	: 150	KK

ASPEK	KRITERIA	KONDISI AWAL (BASELINE)			
		VOLUME	SATUAN	PROSEN (%)	NILAI
1. Kondisi Bangunan Gedung	a. Ketidakteraturan Bangunan	53,00	Unit	54,64%	3
	b. Kepadatan Bangunan	-	Ha	0,00%	0
	c. Ketidaksesuaian dengan Persyaratan Teknis Bangunan	6,00	Unit	6,19%	0
Rata-rata Kondisi Bangunan Gedung				18,21%	
2. Kondisi Jalan Lingkungan	a. Cakupan Pelayanan Jalan Lingkungan	85,00	Meter	3,54%	0
	b. Kualitas Permukaan Jalan lingkungan	1.883	Meter	78,46%	5
Rata-rata Kondisi Jalan Lingkungan				39,23%	
3. Kondisi Penyediaan Air Minum	a. Ketersediaan Akses Aman Air Minum	79,00	KK	52,67%	3
	b. Tidak terpenuhinya Kebutuhan Air Minum	55,00	KK	36,67%	1
Rata-rata Kondisi Penyediaan Air Minum				44,67%	
4. Kondisi Drainase Lingkungan	a. Ketidakmampuan Mengalirkan Limpasan Air	2,36	Ha	62,27%	3
	b. Ketidakterediaan Drainase	378,00	Meter	13,31%	0
	e. Kualitas Konstruksi Drainase	2.104,00	Meter	74,06%	3
Rata-rata Kondisi Drainase Lingkungan				45,44%	
5. Kondisi Pengelolaan Air Limbah	a. Sistem Pengelolaan Air Limbah Tidak Sesuai Standar Teknis	-	KK	0,00%	0
	b. Prasarana dan Sarana Pengelolaan Air Limbah Tidak Sesuai dengan Persyaratan Teknis	38,00	KK	25,33%	1
Rata-rata Kondisi Penyediaan Air Limbah				12,67%	

ASPEK	KRITERIA	KONDISI AWAL (BASELINE)			
		VOLUME	SATUAN	PROSEN (%)	NILAI
6. Kondisi Pengelolaan Persampahan	a. Prasarana dan Sarana Persampahan Tidak Sesuai dengan persyaratan Teknis	150,00	KK	100,00%	5
	b. Sistem Pengelolaan Persampahan yang tidak sesuai Standar Teknis	150,00	KK	100,00%	5
Rata-rata Kondisi Pengelolaan Persampahan				100,00%	
7. Kondisi Proteksi Kebakaran	a. Ketidakterediaan Prasarana Proteksi Kebakaran	97,00	Unit	100,00%	5
	b. Ketidakterediaan Sarana Proteksi Kebakaran	97,00	Unit	100,00%	5
Rata-rata Kondisi Proteksi Kebakaran				100,00%	
BATAS AMBANG NILAI TINGKAT KEKUMUHAN			TOTAL NILAI		39
60 - 80 : KUMUH BERAT					
38 - 59 : KUMUH SEDANG			TINGKAT KEKUMUHAN		KUMUH SEDANG
16 - 37 : KUMUH RINGAN					
< 16, DINYATAKAN TIDAK KUMUH			RATA2 KEKUMUHAN SEKTORAL		51,46%
			KONTRIBUSI PENANGANAN		0,00%

PROFIL LOKASI PERUMAHAN KUMUH DAN PERMUKIMAN KUMUH
KELURAHAN JOSEMAN

Provinsi	: Jawa Timur	Luas SK	: 14,77	Ha
Kab/Kota	: Kota Madiun	Luas Verifikasi	: 14,77	Ha
Kecamatan	: Taman	Jumlah Bangunan	: 352	Unit
Kawasan	: Kelurahan Joseman	Jumlah Penduduk	: 1.325	Jiwa
		Jumlah Bangunan	: 459	KK

ASPEK	KRITERIA	KONDISI AWAL (BASELINE)			
		VOLUME	SATUAN	PROSEN (%)	NILAI
1. Kondisi Bangunan Gedung	a. Ketidakteraturan Bangunan	195,00	Unit	55,40%	3
	b. Kepadatan Bangunan	-	Ha	0,00%	0
	c. Ketidaksesuaian dengan Persyaratan Teknis Bangunan	15,00	Unit	4,26%	0
Rata-rata Kondisi Bangunan Gedung				18,47%	
2. Kondisi Jalan Lingkungan	a. Cakupan Pelayanan Jalan Lingkungan	-	Meter	0,00%	0
	b. Kualitas Permukaan Jalan lingkungan	4.313	Meter	90,00%	5
Rata-rata Kondisi Jalan Lingkungan				45,00%	
3. Kondisi Penyediaan Air Minum	a. Ketersediaan Akses Aman Air Minum	66,00	KK	14,38%	0
	b. Tidak terpenuhinya Kebutuhan Air Minum	46,00	KK	10,02%	0
Rata-rata Kondisi Penyediaan Air Minum				0,00%	
4. Kondisi Drainase Lingkungan	a. Ketidakmampuan Mengalirkan Limpasan Air	12,43	Ha	84,16%	5
	b. Ketidakterediaan Drainase	-	Meter	0,00%	0
	e. Kualitas Konstruksi Drainase	4.809,00	Meter	93,11%	5
Rata-rata Kondisi Drainase Lingkungan				59,09%	
5. Kondisi Pengelolaan Air Limbah	a. Sistem Pengelolaan Air Limbah Tidak Sesuai Standar Teknis	-	KK	0,00%	0
	b. Prasarana dan Sarana Pengelolaan Air Limbah Tidak Sesuai dengan Persyaratan Teknis	47,00	KK	10,24%	0
Rata-rata Kondisi Penyediaan Air Limbah				0,00%	

ASPEK	KRITERIA	KONDISI AWAL (BASELINE)			
		VOLUME	SATUAN	PROSEN (%)	NILAI
6. Kondisi Pengelolaan Persampahan	a. Prasarana dan Sarana Persampahan Tidak Sesuai dengan persyaratan Teknis	459,00	KK	100,00%	5
	b. Sistem Pengelolaan Persampahan yang tidak sesuai Standar Teknis	459,00	KK	100,00%	5
Rata-rata Kondisi Pengelolaan Persampahan				100,00%	
7. Kondisi Proteksi Kebakaran	a. Ketidakterediaan Prasarana Proteksi Kebakaran	352,00	Unit	100,00%	5
	b. Ketidakterediaan Sarana Proteksi Kebakaran	352,00	Unit	100,00%	5
Rata-rata Kondisi Proteksi Kebakaran				100,00%	
BATAS AMBANG NILAI TINGKAT KEKUMUHAN			TOTAL NILAI		38
60 - 80 : KUMUH BERAT					
38 - 59 : KUMUH SEDANG			TINGKAT KEKUMUHAN		KUMUH SEDANG
16 - 37 : KUMUH RINGAN					
< 16, DINYATAKAN TIDAK KUMUH			RATA2 KEKUMUHAN SEKTORAL		46,08%
			KONTRIBUSI PENANGANAN		0,00%

PROFIL LOKASI PERUMAHAN KUMUH DAN PERMUKIMAN KUMUH
KELURAHAN DEMANGAN

Provinsi	: Jawa Timur	Luas SK	: 6,43	Ha
Kab/Kota	: Kota Madiun	Luas Verifikasi	: 6,43	Ha
Kecamatan	: Taman	Jumlah Bangunan	: 254	Unit
Kawasan	: Kelurahan Demangan	Jumlah Penduduk	: 1.038	Jiwa
		Jumlah Bangunan	: 351	KK

ASPEK	KRITERIA	KONDISI AWAL (BASELINE)			
		VOLUME	SATUAN	PROSEN (%)	NILAI
1. Kondisi Bangunan Gedung	a. Ketidakteraturan Bangunan	3,00	Unit	1,18%	0
	b. Kepadatan Bangunan	-	Ha	0,00%	0
	c. Ketidaksesuaian dengan Persyaratan Teknis Bangunan	2,00	Unit	0,79%	0
Rata-rata Kondisi Bangunan Gedung				0,00%	
2. Kondisi Jalan Lingkungan	a. Cakupan Pelayanan Jalan Lingkungan	150,00	Meter	5,77%	0
	b. Kualitas Permukaan Jalan lingkungan	1.420	Meter	54,62%	3
Rata-rata Kondisi Jalan Lingkungan				27,31%	
3. Kondisi Penyediaan Air Minum	a. Ketersediaan Akses Aman Air Minum	11,00	KK	3,13%	0
	b. Tidak terpenuhinya Kebutuhan Air Minum	-	KK	0,00%	0
Rata-rata Kondisi Penyediaan Air Minum				0,00%	
4. Kondisi Drainase Lingkungan	a. Ketidakmampuan Mengalirkan Limpasan Air	(1,48)	Ha	-23,02%	0
	b. Ketidakterediaan Drainase	150,00	Meter	7,14%	0
	e. Kualitas Konstruksi Drainase	1.205,00	Meter	57,38%	3
Rata-rata Kondisi Drainase Lingkungan				19,13%	
5. Kondisi Pengelolaan Air Limbah	a. Sistem Pengelolaan Air Limbah Tidak Sesuai Standar Teknis	1,00	KK	0,28%	0
	b. Prasarana dan Sarana Pengelolaan Air Limbah Tidak Sesuai dengan Persyaratan Teknis	4,00	KK	1,14%	0
Rata-rata Kondisi Penyediaan Air Limbah				0,00%	

ASPEK	KRITERIA	KONDISI AWAL (BASELINE)			
		VOLUME	SATUAN	PROSEN (%)	NILAI
6. Kondisi Pengelolaan Persampahan	a. Prasarana dan Sarana Persampahan Tidak Sesuai dengan persyaratan Teknis	351,00	KK	100,00%	5
	b. Sistem Pengelolaan Persampahan yang tidak sesuai Standar Teknis	72,00	KK	20,51%	0
Rata-rata Kondisi Pengelolaan Persampahan				50,00%	
7. Kondisi Proteksi Kebakaran	a. Ketidakterediaan Prasarana Proteksi Kebakaran	254,00	Unit	100,00%	5
	b. Ketidakterediaan Sarana Proteksi Kebakaran	254,00	Unit	100,00%	5
Rata-rata Kondisi Proteksi Kebakaran				100,00%	
BATAS AMBANG NILAI TINGKAT KEKUMUHAN			TOTAL NILAI		21
60 - 80 : KUMUH BERAT					
38 - 59 : KUMUH SEDANG			TINGKAT KEKUMUHAN	KUMUH RINGAN	
16 - 37 : KUMUH RINGAN					
< 16, DINYATAKAN TIDAK KUMUH			RATA2 KEKUMUHAN SEKTORAL	28,06%	
			KONTRIBUSI PENANGANAN	0,00%	

PROFIL LOKASI PERUMAHAN KUMUH DAN PERMUKIMAN KUMUH
KELURAHAN KARTOHARJO

Provinsi	: Jawa Timur	Luas SK	: 5,14 Ha
Kab/Kota	: Kota Madiun	Luas Verifikasi	: 5,14 Ha
Kecamatan	: Kartoharjo	Jumlah Bangunan	: 143 Unit
Kawasan	: Kelurahan Kartoharjo	Jumlah Penduduk	: 515 Jiwa
		Jumlah Bangunan	: 157 KK

ASPEK	KRITERIA	KONDISI AWAL (BASELINE)			
		VOLUME	SATUAN	PROSEN (%)	NILAI
1. Kondisi Bangunan Gedung	a. Ketidakteraturan Bangunan	5,00	Unit	3,50%	0
	b. Kepadatan Bangunan	-	Ha	0,00%	0
	c. Ketidaksesuaian dengan Persyaratan Teknis Bangunan	6,00	Unit	4,20%	0
Rata-rata Kondisi Bangunan Gedung				0,00%	
2. Kondisi Jalan Lingkungan	a. Cakupan Pelayanan Jalan Lingkungan	-	Meter	0,00%	0
	b. Kualitas Permukaan Jalan lingkungan	992	Meter	52,38%	3
Rata-rata Kondisi Jalan Lingkungan				26,19%	
3. Kondisi Penyediaan Air Minum	a. Ketersediaan Akses Aman Air Minum	-	KK	0,00%	0
	b. Tidak terpenuhinya Kebutuhan Air Minum	-	KK	0,00%	0
Rata-rata Kondisi Penyediaan Air Minum				0,00%	
4. Kondisi Drainase Lingkungan	a. Ketidakmampuan Mengalirkan Limpasan Air	-	Ha	0,00%	0
	b. Ketidakterediaan Drainase	-	Meter	0,00%	0
	e. Kualitas Konstruksi Drainase	348,00	Meter	21,67%	0
Rata-rata Kondisi Drainase Lingkungan				0,00%	
5. Kondisi Pengelolaan Air Limbah	a. Sistem Pengelolaan Air Limbah Tidak Sesuai Standar Teknis	-	KK	0,00%	0
	b. Prasarana dan Sarana Pengelolaan Air Limbah Tidak Sesuai dengan Persyaratan Teknis	-	KK	0,00%	0
Rata-rata Kondisi Penyediaan Air Limbah				0,00%	

ASPEK	KRITERIA	KONDISI AWAL (BASELINE)			
		VOLUME	SATUAN	PROSEN (%)	NILAI
6. Kondisi Pengelolaan Persampahan	a. Prasarana dan Sarana Persampahan Tidak Sesuai dengan persyaratan Teknis	157,00	KK	100,00%	5
	b. Sistem Pengelolaan Persampahan yang tidak sesuai Standar Teknis	157,00	KK	100,00%	5
Rata-rata Kondisi Pengelolaan Persampahan				100,00%	
7. Kondisi Proteksi Kebakaran	a. Ketidakterediaan Prasarana Proteksi Kebakaran	143,00	Unit	100,00%	5
	b. Ketidakterediaan Sarana Proteksi Kebakaran	143,00	Unit	100,00%	5
Rata-rata Kondisi Proteksi Kebakaran				100,00%	
BATAS AMBANG NILAI TINGKAT KEKUMUHAN			TOTAL NILAI		23
60 - 80 : KUMUH BERAT					
38 - 59 : KUMUH SEDANG			TINGKAT KEKUMUHAN		KUMUH RINGAN
16 - 37 : KUMUH RINGAN					
< 16, DINYATAKAN TIDAK KUMUH			RATA2 KEKUMUHAN SEKTORAL		32,31%
			KONTRIBUSI PENANGANAN		0,00%

PROFIL LOKASI PERUMAHAN KUMUH DAN PERMUKIMAN KUMUH
KELURAHAN KELUN

Provinsi	: Jawa Timur	Luas SK	: 4,37	Ha
Kab/Kota	: Kota Madiun	Luas Verifikasi	: 4,37	Ha
Kecamatan	: Kartoharjo	Jumlah Bangunan	: 89	Unit
Kawasan	: Kelurahan Kelun	Jumlah Penduduk	: 316	Jiwa
		Jumlah Bangunan	: 114	KK

ASPEK	KRITERIA	KONDISI AWAL (BASELINE)			
		VOLUME	SATUAN	PROSEN (%)	NILAI
1. Kondisi Bangunan Gedung	a. Ketidakteraturan Bangunan	7,00	Unit	7,87%	0
	b. Kepadatan Bangunan	-	Ha	0,00%	0
	c. Ketidaksesuaian dengan Persyaratan Teknis Bangunan	7,00	Unit	7,87%	0
Rata-rata Kondisi Bangunan Gedung				0,00%	
2. Kondisi Jalan Lingkungan	a. Cakupan Pelayanan Jalan Lingkungan	-	Meter	0,00%	0
	b. Kualitas Permukaan Jalan lingkungan	602	Meter	45,54%	1
Rata-rata Kondisi Jalan Lingkungan				22,77%	
3. Kondisi Penyediaan Air Minum	a. Ketersediaan Akses Aman Air Minum	-	KK	0,00%	0
	b. Tidak terpenuhinya Kebutuhan Air Minum	-	KK	0,00%	0
Rata-rata Kondisi Penyediaan Air Minum				0,00%	
4. Kondisi Drainase Lingkungan	a. Ketidakmampuan Mengalirkan Limpasan Air	(0,30)	Ha	-6,86%	0
	b. Ketidakterediaan Drainase	-	Meter	0,00%	0
	e. Kualitas Konstruksi Drainase	755,00	Meter	69,91%	3
Rata-rata Kondisi Drainase Lingkungan				23,30%	
5. Kondisi Pengelolaan Air Limbah	a. Sistem Pengelolaan Air Limbah Tidak Sesuai Standar Teknis	-	KK	0,00%	0
	b. Prasarana dan Sarana Pengelolaan Air Limbah Tidak Sesuai dengan Persyaratan Teknis	-	KK	0,00%	0
Rata-rata Kondisi Penyediaan Air Limbah				0,00%	

ASPEK	KRITERIA	KONDISI AWAL (BASELINE)			
		VOLUME	SATUAN	PROSEN (%)	NILAI
6. Kondisi Pengelolaan Persampahan	a. Prasarana dan Sarana Persampahan Tidak Sesuai dengan persyaratan Teknis	114,00	KK	100,00%	5
	b. Sistem Pengelolaan Persampahan yang tidak sesuai Standar Teknis	114,00	KK	100,00%	5
Rata-rata Kondisi Pengelolaan Persampahan				100,00%	
7. Kondisi Proteksi Kebakaran	a. Ketidakterediaan Prasarana Proteksi Kebakaran	89,00	Unit	100,00%	5
	b. Ketidakterediaan Sarana Proteksi Kebakaran	89,00	Unit	100,00%	5
Rata-rata Kondisi Proteksi Kebakaran				100,00%	
BATAS AMBANG NILAI TINGKAT KEKUMUHAN			TOTAL NILAI		24
60 - 80 : KUMUH BERAT					
38 - 59 : KUMUH SEDANG			TINGKAT KEKUMUHAN	KUMUH RINGAN	
16 - 37 : KUMUH RINGAN					
< 16, DINYATAKAN TIDAK KUMUH			RATA2 KEKUMUHAN SEKTORAL	35,15%	
			KONTRIBUSI PENANGANAN	0,00%	

PROFIL LOKASI PERUMAHAN KUMUH DAN PERMUKIMAN KUMUH
KELURAHAN MANISREJO

Provinsi	: Jawa Timur	Luas SK	: 7,98	Ha
Kab/Kota	: Kota Madiun	Luas Verifikasi	: 7,98	Ha
Kecamatan	: Taman	Jumlah Bangunan	: 157	Unit
Kawasan	: Kelurahan Manisrejo	Jumlah Penduduk	: 624	Jiwa
		Jumlah Bangunan	: 217	KK

ASPEK	KRITERIA	KONDISI AWAL (BASELINE)			
		VOLUME	SATUAN	PROSEN (%)	NILAI
1. Kondisi Bangunan Gedung	a. Ketidakteraturan Bangunan	8,00	Unit	5,10%	0
	b. Kepadatan Bangunan	-	Ha	0,00%	0
	c. Ketidaksesuaian dengan Persyaratan Teknis Bangunan	6,00	Unit	3,82%	0
Rata-rata Kondisi Bangunan Gedung				0,00%	
2. Kondisi Jalan Lingkungan	a. Cakupan Pelayanan Jalan Lingkungan	-	Meter	0,00%	0
	b. Kualitas Permukaan Jalan lingkungan	629	Meter	18,89%	0
Rata-rata Kondisi Jalan Lingkungan				0,00%	
3. Kondisi Penyediaan Air Minum	a. Ketersediaan Akses Aman Air Minum	79,00	KK	36,41%	1
	b. Tidak terpenuhinya Kebutuhan Air Minum	-	KK	0,00%	0
Rata-rata Kondisi Penyediaan Air Minum				18,20%	
4. Kondisi Drainase Lingkungan	a. Ketidakmampuan Mengalirkan Limpasan Air	(0,42)	Ha	-5,26%	0
	b. Ketidakterediaan Drainase	-	Meter	0,00%	0
	e. Kualitas Konstruksi Drainase	907,00	Meter	34,10%	1
Rata-rata Kondisi Drainase Lingkungan				11,37%	
5. Kondisi Pengelolaan Air Limbah	a. Sistem Pengelolaan Air Limbah Tidak Sesuai Standar Teknis	-	KK	0,00%	0
	b. Prasarana dan Sarana Pengelolaan Air Limbah Tidak Sesuai dengan Persyaratan Teknis	-	KK	0,00%	0
Rata-rata Kondisi Penyediaan Air Limbah				0,00%	

ASPEK	KRITERIA	KONDISI AWAL (BASELINE)			
		VOLUME	SATUAN	PROSEN (%)	NILAI
6. Kondisi Pengelolaan Persampahan	a. Prasarana dan Sarana Persampahan Tidak Sesuai dengan persyaratan Teknis	217,00	KK	100,00%	5
	b. Sistem Pengelolaan Persampahan yang tidak sesuai Standar Teknis	217,00	KK	100,00%	5
Rata-rata Kondisi Pengelolaan Persampahan				100,00%	
7. Kondisi Proteksi Kebakaran	a. Ketidakterediaan Prasarana Proteksi Kebakaran	157,00	Unit	100,00%	5
	b. Ketidakterediaan Sarana Proteksi Kebakaran	157,00	Unit	100,00%	5
Rata-rata Kondisi Proteksi Kebakaran				100,00%	
BATAS AMBANG NILAI TINGKAT KEKUMUHAN			TOTAL NILAI		22
60 - 80 : KUMUH BERAT					
38 - 59 : KUMUH SEDANG			TINGKAT KEKUMUHAN	KUMUH RINGAN	
16 - 37 : KUMUH RINGAN					
< 16, DINYATAKAN TIDAK KUMUH			RATA2 KEKUMUHAN SEKTORAL	32,80%	
			KONTRIBUSI PENANGANAN	0,00%	

PROFIL LOKASI PERUMAHAN KUMUH DAN PERMUKIMAN KUMUH
KELURAHAN NAMBANGAN KIDUL

Provinsi	: Jawa Timur	Luas SK	: 5,75	Ha
Kab/Kota	: Kota Madiun	Luas Verifikasi	: 5,75	Ha
Kecamatan	: Manguharjo	Jumlah Bangunan	: 276	Unit
Kawasan	: Kelurahan Nambangan Kidul	Jumlah Penduduk	: 1.018	Jiwa
		Jumlah Bangunan	: 312	KK

ASPEK	KRITERIA	KONDISI AWAL (BASELINE)			
		VOLUME	SATUAN	PROSEN (%)	NILAI
1. Kondisi Bangunan Gedung	a. Ketidakteraturan Bangunan	94,00	Unit	34,06%	1
	b. Kepadatan Bangunan	-	Ha	0,00%	0
	c. Ketidaksesuaian dengan Persyaratan Teknis Bangunan	14,00	Unit	5,07%	0
Rata-rata Kondisi Bangunan Gedung				11,35%	
2. Kondisi Jalan Lingkungan	a. Cakupan Pelayanan Jalan Lingkungan	-	Meter	0,00%	0
	b. Kualitas Permukaan Jalan lingkungan	1.110	Meter	40,22%	1
Rata-rata Kondisi Jalan Lingkungan				20,11%	
3. Kondisi Penyediaan Air Minum	a. Ketersediaan Akses Aman Air Minum	41,00	KK	13,14%	0
	b. Tidak terpenuhinya Kebutuhan Air Minum	-	KK	0,00%	0
Rata-rata Kondisi Penyediaan Air Minum				0,00%	
4. Kondisi Drainase Lingkungan	a. Ketidakmampuan Mengalirkan Limpasan Air	(1,75)	Ha	-30,43%	0
	b. Ketidakterediaan Drainase	100,00	Meter	2,08%	0
	c. Kualitas Konstruksi Drainase	2.700,00	Meter	56,25%	3
Rata-rata Kondisi Drainase Lingkungan				18,75%	
5. Kondisi Pengelolaan Air Limbah	a. Sistem Pengelolaan Air Limbah Tidak Sesuai Standar Teknis	-	KK	0,00%	0
	b. Prasarana dan Sarana Pengelolaan Air Limbah Tidak Sesuai dengan Persyaratan Teknis	-	KK	0,00%	0
Rata-rata Kondisi Penyediaan Air Limbah				0,00%	

ASPEK	KRITERIA	KONDISI AWAL (BASELINE)			
		VOLUME	SATUAN	PROSEN (%)	NILAI
6. Kondisi Pengelolaan Persampahan	a. Prasarana dan Sarana Persampahan Tidak Sesuai dengan persyaratan Teknis	312,00	KK	100,00%	5
	b. Sistem Pengelolaan Persampahan yang tidak sesuai Standar Teknis	223,00	KK	71,47%	3
Rata-rata Kondisi Pengelolaan Persampahan				85,74%	
7. Kondisi Proteksi Kebakaran	a. Ketidakterediaan Prasarana Proteksi Kebakaran	276,00	Unit	100,00%	5
	b. Ketidakterediaan Sarana Proteksi Kebakaran	276,00	Unit	100,00%	5
Rata-rata Kondisi Proteksi Kebakaran				100,00%	
BATAS AMBANG NILAI TINGKAT KEKUMUHAN			TOTAL NILAI		23
60 - 80 : KUMUH BERAT					
38 - 59 : KUMUH SEDANG			TINGKAT KEKUMUHAN		KUMUH RINGAN
16 - 37 : KUMUH RINGAN					
< 16, DINYATAKAN TIDAK KUMUH			RATA2 KEKUMUHAN SEKTORAL		33,71%
			KONTRIBUSI PENANGANAN		0,00%

PROFIL LOKASI PERUMAHAN KUMUH DAN PERMUKIMAN KUMUH
KELURAHAN NGEGONG

Provinsi	: Jawa Timur	Luas SK	: 8,51	Ha
Kab/Kota	: Kota Madiun	Luas Verifikasi	: 8,51	Ha
Kecamatan	: Manguharjo	Jumlah Bangunan	: 166	Unit
Kawasan	: Kelurahan Ngegong	Jumlah Penduduk	: 627	Jiwa
		Jumlah Bangunan	: 200	KK

ASPEK	KRITERIA	KONDISI AWAL (BASELINE)			
		VOLUME	SATUAN	PROSEN (%)	NILAI
1. Kondisi Bangunan Gedung	a. Ketidakteraturan Bangunan	-	Unit	0,00%	0
	b. Kepadatan Bangunan	-	Ha	0,00%	0
	c. Ketidaksesuaian dengan Persyaratan Teknis Bangunan	18,00	Unit	10,84%	0
Rata-rata Kondisi Bangunan Gedung				0,00%	
2. Kondisi Jalan Lingkungan	a. Cakupan Pelayanan Jalan Lingkungan	-	Meter	0,00%	0
	b. Kualitas Permukaan Jalan lingkungan	1.625	Meter	54,17%	3
Rata-rata Kondisi Jalan Lingkungan				27,08%	
3. Kondisi Penyediaan Air Minum	a. Ketersediaan Akses Aman Air Minum	-	KK	0,00%	0
	b. Tidak terpenuhinya Kebutuhan Air Minum	-	KK	0,00%	0
Rata-rata Kondisi Penyediaan Air Minum				0,00%	
4. Kondisi Drainase Lingkungan	a. Ketidakmampuan Mengalirkan Limpasan Air	(1,55)	Ha	-18,21%	0
	b. Ketidakterediaan Drainase	-	Meter	0,00%	0
	e. Kualitas Konstruksi Drainase	2.800,00	Meter	62,22%	3
Rata-rata Kondisi Drainase Lingkungan				20,74%	
5. Kondisi Pengelolaan Air Limbah	a. Sistem Pengelolaan Air Limbah Tidak Sesuai Standar Teknis	-	KK	0,00%	0
	b. Prasarana dan Sarana Pengelolaan Air Limbah Tidak Sesuai dengan Persyaratan Teknis	-	KK	0,00%	0
Rata-rata Kondisi Penyediaan Air Limbah				0,00%	

ASPEK	KRITERIA	KONDISI AWAL (BASELINE)			
		VOLUME	SATUAN	PROSEN (%)	NILAI
6. Kondisi Pengelolaan Persampahan	a. Prasarana dan Sarana Persampahan Tidak Sesuai dengan persyaratan Teknis	200,00	KK	100,00%	5
	b. Sistem Pengelolaan Persampahan yang tidak sesuai Standar Teknis	8,00	KK	4,00%	0
Rata-rata Kondisi Pengelolaan Persampahan				50,00%	
7. Kondisi Proteksi Kebakaran	a. Ketidakterediaan Prasarana Proteksi Kebakaran	166,00	Unit	100,00%	5
	b. Ketidakterediaan Sarana Proteksi Kebakaran	166,00	Unit	100,00%	5
Rata-rata Kondisi Proteksi Kebakaran				100,00%	
BATAS AMBANG NILAI TINGKAT KEKUMUHAN			TOTAL NILAI		21
60 - 80 : KUMUH BERAT					
38 - 59 : KUMUH SEDANG			TINGKAT KEKUMUHAN		KUMUH RINGAN
16 - 37 : KUMUH RINGAN					
< 16, DINYATAKAN TIDAK KUMUH			RATA2 KEKUMUHAN SEKTORAL		28,26%
			KONTRIBUSI PENANGANAN		0,00%

PROFIL LOKASI PERUMAHAN KUMUH DAN PERMUKIMAN KUMUH
KELURAHAN SOGATEN

Provinsi	: Jawa Timur	Luas SK	: 5,68	Ha
Kab/Kota	: Kota Madiun	Luas Verifikasi	: 5,68	Ha
Kecamatan	: Mangharjo	Jumlah Bangunan	: 113	Unit
Kawasan	: Kelurahan Sogaten	Jumlah Penduduk	: 443	Jiwa
		Jumlah Bangunan	: 152	KK

ASPEK	KRITERIA	KONDISI AWAL (BASELINE)			
		VOLUME	SATUAN	PROSEN (%)	NILAI
1. Kondisi Bangunan Gedung	a. Ketidakteraturan Bangunan	-	Unit	0,00%	0
	b. Kepadatan Bangunan	-	Ha	0,00%	0
	c. Ketidaksesuaian dengan Persyaratan Teknis Bangunan	32,00	Unit	28,32%	1
Rata-rata Kondisi Bangunan Gedung				9,44%	
2. Kondisi Jalan Lingkungan	a. Cakupan Pelayanan Jalan Lingkungan	-	Meter	0,00%	0
	b. Kualitas Permukaan Jalan lingkungan	875	Meter	52,08%	3
Rata-rata Kondisi Jalan Lingkungan				26,04%	
3. Kondisi Penyediaan Air Minum	a. Ketersediaan Akses Aman Air Minum	-	KK	0,00%	0
	b. Tidak terpenuhinya Kebutuhan Air Minum	-	KK	0,00%	0
Rata-rata Kondisi Penyediaan Air Minum				0,00%	
4. Kondisi Drainase Lingkungan	a. Ketidakmampuan Mengalirkan Limpasan Air	(0,48)	Ha	-8,45%	0
	b. Ketidakterediaan Drainase	1.560,00	Meter	39,59%	1
	c. Kualitas Konstruksi Drainase	1.360,00	Meter	34,52%	1
Rata-rata Kondisi Drainase Lingkungan				24,70%	
5. Kondisi Pengelolaan Air Limbah	a. Sistem Pengelolaan Air Limbah Tidak Sesuai Standar Teknis	-	KK	0,00%	0
	b. Prasarana dan Sarana Pengelolaan Air Limbah Tidak Sesuai dengan Persyaratan Teknis	-	KK	0,00%	0
Rata-rata Kondisi Penyediaan Air Limbah				0,00%	

ASPEK	KRITERIA	KONDISI AWAL (BASELINE)			
		VOLUME	SATUAN	PROSEN (%)	NILAI
6. Kondisi Pengelolaan Persampahan	a. Prasarana dan Sarana Persampahan Tidak Sesuai dengan persyaratan Teknis	152,00	KK	100,00%	5
	b. Sistem Pengelolaan Persampahan yang tidak sesuai Standar Teknis	29,00	KK	19,08%	0
Rata-rata Kondisi Pengelolaan Persampahan				50,00%	
7. Kondisi Proteksi Kebakaran	a. Ketidakterediaan Prasarana Proteksi Kebakaran	113,00	Unit	100,00%	5
	b. Ketidakterediaan Sarana Proteksi Kebakaran	113,00	Unit	100,00%	5
Rata-rata Kondisi Proteksi Kebakaran				100,00%	
BATAS AMBANG NILAI TINGKAT KEKUMUHAN			TOTAL NILAI		21
60 - 80 : KUMUH BERAT					
38 - 59 : KUMUH SEDANG			TINGKAT KEKUMUHAN	KUMUH RINGAN	
16 - 37 : KUMUH RINGAN					
< 16, DINYATAKAN TIDAK KUMUH			RATA2 KEKUMUHAN SEKTORAL	30,03%	
			KONTRIBUSI PENANGANAN	0,00%	

PROFIL LOKASI PERUMAHAN KUMUH DAN PERMUKIMAN KUMUH
KELURAHAN WINONGO

Provinsi	: Jawa Timur	Luas SK	: 9,51	Ha
Kab/Kota	: Kota Madiun	Luas Verifikasi	: 9,51	Ha
Kecamatan	: Manguharjo	Jumlah Bangunan	: 257	Unit
Kawasan	: Kelurahan Winongo	Jumlah Penduduk	: 974	Jiwa
		Jumlah Bangunan	: 324	KK

ASPEK	KRITERIA	KONDISI AWAL (BASELINE)			
		VOLUME	SATUAN	PROSEN (%)	NILAI
1. Kondisi Bangunan Gedung	a. Ketidakteraturan Bangunan	-	Unit	0,00%	0
	b. Kepadatan Bangunan	-	Ha	0,00%	0
	c. Ketidaksesuaian dengan Persyaratan Teknis Bangunan	60,00	Unit	23,35%	0
Rata-rata Kondisi Bangunan Gedung				0,00%	
2. Kondisi Jalan Lingkungan	a. Cakupan Pelayanan Jalan Lingkungan	-	Meter	0,00%	0
	b. Kualitas Permukaan Jalan lingkungan	1.584	Meter	50,06%	1
Rata-rata Kondisi Jalan Lingkungan				25,03%	
3. Kondisi Penyediaan Air Minum	a. Ketersediaan Akses Aman Air Minum	-	KK	0,00%	0
	b. Tidak terpenuhinya Kebutuhan Air Minum	-	KK	0,00%	0
Rata-rata Kondisi Penyediaan Air Minum				0,00%	
4. Kondisi Drainase Lingkungan	a. Ketidakmampuan Mengalirkan Limpasan Air	(0,27)	Ha	-2,84%	0
	b. Ketidakterediaan Drainase	1.006,00	Meter	16,27%	0
	e. Kualitas Konstruksi Drainase	3.351,00	Meter	54,21%	3
Rata-rata Kondisi Drainase Lingkungan				18,07%	
5. Kondisi Pengelolaan Air Limbah	a. Sistem Pengelolaan Air Limbah Tidak Sesuai Standar Teknis	-	KK	0,00%	0
	b. Prasarana dan Sarana Pengelolaan Air Limbah Tidak Sesuai dengan Persyaratan Teknis	-	KK	0,00%	0
Rata-rata Kondisi Penyediaan Air Limbah				0,00%	

ASPEK	KRITERIA	KONDISI AWAL (BASELINE)			
		VOLUME	SATUAN	PROSEN (%)	NILAI
6. Kondisi Pengelolaan Persampahan	a. Prasarana dan Sarana Persampahan Tidak Sesuai dengan persyaratan Teknis	324,00	KK	100,00%	5
	b. Sistem Pengelolaan Persampahan yang tidak sesuai Standar Teknis	96,00	KK	29,63%	1
Rata-rata Kondisi Pengelolaan Persampahan				64,81%	
7. Kondisi Proteksi Kebakaran	a. Ketidakterediaan Prasarana Proteksi Kebakaran	257,00	Unit	100,00%	5
	b. Ketidakterediaan Sarana Proteksi Kebakaran	257,00	Unit	100,00%	5
Rata-rata Kondisi Proteksi Kebakaran				100,00%	
BATAS AMBANG NILAI TINGKAT KEKUMUHAN			TOTAL NILAI		20
60 - 80 : KUMUH BERAT					
38 - 59 : KUMUH SEDANG			TINGKAT KEKUMUHAN		KUMUH RINGAN
16 - 37 : KUMUH RINGAN					
< 16, DINYATAKAN TIDAK KUMUH			RATA2 KEKUMUHAN SEKTORAL		29,70%
			KONTRIBUSI PENANGANAN		0,00%

PROFIL LOKASI PERUMAHAN KUMUH DAN PERMUKIMAN KUMUH
KELURAHAN PILANGBANGO

Provinsi	: Jawa Timur	Luas SK	: 3,95 Ha
Kab/Kota	: Kota Madiun	Luas Verifikasi	: 3,95 Ha
Kecamatan	: Kartoharjo	Jumlah Bangunan	: 140 Unit
Kawasan	: Kelurahan Pilangbango	Jumlah Penduduk	: 511 Jiwa
		Jumlah Bangunan	: 180 KK

ASPEK	KRITERIA	KONDISI AWAL (BASELINE)			
		VOLUME	SATUAN	PROSEN (%)	NILAI
1. Kondisi Bangunan Gedung	a. Ketidakteraturan Bangunan	7,00	Unit	5,00%	0
	b. Kepadatan Bangunan	-	Ha	0,00%	0
	c. Ketidaksesuaian dengan Persyaratan Teknis Bangunan	16,00	Unit	11,43%	0
Rata-rata Kondisi Bangunan Gedung				0,00%	
2. Kondisi Jalan Lingkungan	a. Cakupan Pelayanan Jalan Lingkungan	-	Meter	0,00%	0
	b. Kualitas Permukaan Jalan lingkungan	908	Meter	47,17%	1
Rata-rata Kondisi Jalan Lingkungan				23,58%	
3. Kondisi Penyediaan Air Minum	a. Ketersediaan Akses Aman Air Minum	4,00	KK	2,22%	0
	b. Tidak terpenuhinya Kebutuhan Air Minum	-	KK	0,00%	0
Rata-rata Kondisi Penyediaan Air Minum				0,00%	
4. Kondisi Drainase Lingkungan	a. Ketidakmampuan Mengalirkan Limpasan Air	-	Ha	0,00%	0
	b. Ketidakterediaan Drainase	-	Meter	0,00%	0
	e. Kualitas Konstruksi Drainase	1.355,00	Meter	55,83%	3
Rata-rata Kondisi Drainase Lingkungan				18,61%	
5. Kondisi Pengelolaan Air Limbah	a. Sistem Pengelolaan Air Limbah Tidak Sesuai Standar Teknis	6,00	KK	3,33%	0
	b. Prasarana dan Sarana Pengelolaan Air Limbah Tidak Sesuai dengan Persyaratan Teknis	-	KK	0,00%	0
Rata-rata Kondisi Penyediaan Air Limbah				0,00%	

ASPEK	KRITERIA	KONDISI AWAL (BASELINE)			
		VOLUME	SATUAN	PROSEN (%)	NILAI
6. Kondisi Pengelolaan Persampahan	a. Prasarana dan Sarana Persampahan Tidak Sesuai dengan persyaratan Teknis	180,00	KK	100,00%	5
	b. Sistem Pengelolaan Persampahan yang tidak sesuai Standar Teknis	180,00	KK	100,00%	5
Rata-rata Kondisi Pengelolaan Persampahan				100,00%	
7. Kondisi Proteksi Kebakaran	a. Ketidakterediaan Prasarana Proteksi Kebakaran	140,00	Unit	100,00%	5
	b. Ketidakterediaan Sarana Proteksi Kebakaran	140,00	Unit	100,00%	5
Rata-rata Kondisi Proteksi Kebakaran				100,00%	
BATAS AMBANG NILAI TINGKAT KEKUMUHAN			TOTAL NILAI		24
60 - 80 : KUMUH BERAT					
38 - 59 : KUMUH SEDANG			TINGKAT KEKUMUHAN		KUMUH RINGAN
16 - 37 : KUMUH RINGAN					
< 16, DINYATAKAN TIDAK KUMUH			RATA2 KEKUMUHAN SEKTORAL		34,60%
			KONTRIBUSI PENANGANAN		0,00%

PROFIL LOKASI PERUMAHAN KUMUH DAN PERMUKIMAN KUMUH
KELURAHAN SUKOSARI

Provinsi	: Jawa Timur	Luas SK	: 3,55	Ha
Kab/Kota	: Kota Madiun	Luas Verifikasi	: 3,55	Ha
Kecamatan	: Kartoharjo	Jumlah Bangunan	: 101	Unit
Kawasan	: Kelurahan Sukosari	Jumlah Penduduk	: 388	Jiwa
		Jumlah Bangunan	: 136	KK

ASPEK	KRITERIA	KONDISI AWAL (BASELINE)			
		VOLUME	SATUAN	PROSEN (%)	NILAI
1. Kondisi Bangunan Gedung	a. Ketidakteraturan Bangunan	37,00	Unit	36,63%	1
	b. Kepadatan Bangunan	-	Ha	0,00%	0
	c. Ketidaksesuaian dengan Persyaratan Teknis Bangunan	12,00	Unit	11,88%	0
Rata-rata Kondisi Bangunan Gedung				12,21%	
2. Kondisi Jalan Lingkungan	a. Cakupan Pelayanan Jalan Lingkungan	-	Meter	0,00%	0
	b. Kualitas Permukaan Jalan lingkungan	960	Meter	56,97%	3
Rata-rata Kondisi Jalan Lingkungan				28,49%	
3. Kondisi Penyediaan Air Minum	a. Ketersediaan Akses Aman Air Minum	-	KK	0,00%	0
	b. Tidak terpenuhinya Kebutuhan Air Minum	-	KK	0,00%	0
Rata-rata Kondisi Penyediaan Air Minum				0,00%	
4. Kondisi Drainase Lingkungan	a. Ketidakmampuan Mengalirkan Limpasan Air	(0,34)	Ha	-9,58%	0
	b. Ketidakterediaan Drainase	-	Meter	0,00%	0
	e. Kualitas Konstruksi Drainase	840,00	Meter	60,00%	3
Rata-rata Kondisi Drainase Lingkungan				20,00%	
5. Kondisi Pengelolaan Air Limbah	a. Sistem Pengelolaan Air Limbah Tidak Sesuai Standar Teknis	4,00	KK	2,94%	0
	b. Prasarana dan Sarana Pengelolaan Air Limbah Tidak Sesuai dengan Persyaratan Teknis	-	KK	0,00%	0
Rata-rata Kondisi Penyediaan Air Limbah				0,00%	

ASPEK	KRITERIA	KONDISI AWAL (BASELINE)			
		VOLUME	SATUAN	PROSEN (%)	NILAI
6. Kondisi Pengelolaan Persampahan	a. Prasarana dan Sarana Persampahan Tidak Sesuai dengan persyaratan Teknis	136,00	KK	100,00%	5
	b. Sistem Pengelolaan Persampahan yang tidak sesuai Standar Teknis	136,00	KK	100,00%	5
Rata-rata Kondisi Pengelolaan Persampahan				100,00%	
7. Kondisi Proteksi Kebakaran	a. Ketidakterediaan Prasarana Proteksi Kebakaran	101,00	Unit	100,00%	5
	b. Ketidakterediaan Sarana Proteksi Kebakaran	101,00	Unit	100,00%	5
Rata-rata Kondisi Proteksi Kebakaran				100,00%	
BATAS AMBANG NILAI TINGKAT KEKUMUHAN			TOTAL NILAI		27
60 - 80 : KUMUH BERAT					
38 - 59 : KUMUH SEDANG			TINGKAT KEKUMUHAN		KUMUH RINGAN
16 - 37 : KUMUH RINGAN					
< 16, DINYATAKAN TIDAK KUMUH			RATA2 KEKUMUHAN SEKTORAL		37,24%
			KONTRIBUSI PENANGANAN		0,00%

PROFIL LOKASI PERUMAHAN KUMUH DAN PERMUKIMAN KUMUH
KELURAHAN TAWANGREJO

Provinsi	: Jawa Timur	Luas SK	: 5,95 Ha
Kab/Kota	: Kota Madiun	Luas Verifikasi	: 5,95 Ha
Kecamatan	: Kartoharjo	Jumlah Bangunan	: 125 Unit
Kawasan	: Kelurahan Tawangrejo	Jumlah Penduduk	: 457 Jiwa
		Jumlah Bangunan	: 145 KK

ASPEK	KRITERIA	KONDISI AWAL (BASELINE)			
		VOLUME	SATUAN	PROSEN (%)	NILAI
1. Kondisi Bangunan Gedung	a. Ketidakteraturan Bangunan	38,00	Unit	30,40%	1
	b. Kepadatan Bangunan	-	Ha	0,00%	0
	c. Ketidaksesuaian dengan Persyaratan Teknis Bangunan	14,00	Unit	11,20%	0
Rata-rata Kondisi Bangunan Gedung				10,13%	
2. Kondisi Jalan Lingkungan	a. Cakupan Pelayanan Jalan Lingkungan	-	Meter	0,00%	0
	b. Kualitas Permukaan Jalan lingkungan	570	Meter	32,95%	1
Rata-rata Kondisi Jalan Lingkungan				16,47%	
3. Kondisi Penyediaan Air Minum	a. Ketersediaan Akses Aman Air Minum	42,00	KK	28,97%	1
	b. Tidak terpenuhinya Kebutuhan Air Minum	-	KK	0,00%	0
Rata-rata Kondisi Penyediaan Air Minum				14,48%	
4. Kondisi Drainase Lingkungan	a. Ketidakmampuan Mengalirkan Limpasan Air	-	Ha	0,00%	0
	b. Ketidakterediaan Drainase	-	Meter	0,00%	0
	e. Kualitas Konstruksi Drainase	620,00	Meter	36,58%	1
Rata-rata Kondisi Drainase Lingkungan				12,19%	
5. Kondisi Pengelolaan Air Limbah	a. Sistem Pengelolaan Air Limbah Tidak Sesuai Standar Teknis	-	KK	0,00%	0
	b. Prasarana dan Sarana Pengelolaan Air Limbah Tidak Sesuai dengan Persyaratan Teknis	-	KK	0,00%	0
Rata-rata Kondisi Penyediaan Air Limbah				0,00%	

ASPEK	KRITERIA	KONDISI AWAL (BASELINE)			
		VOLUME	SATUAN	PROSEN (%)	NILAI
6. Kondisi Pengelolaan Persampahan	a. Prasarana dan Sarana Persampahan Tidak Sesuai dengan persyaratan Teknis	145,00	KK	100,00%	5
	b. Sistem Pengelolaan Persampahan yang tidak sesuai Standar Teknis	145,00	KK	100,00%	5
Rata-rata Kondisi Pengelolaan Persampahan				100,00%	
7. Kondisi Proteksi Kebakaran	a. Ketidakterediaan Prasarana Proteksi Kebakaran	125,00	Unit	100,00%	5
	b. Ketidakterediaan Sarana Proteksi Kebakaran	125,00	Unit	100,00%	5
Rata-rata Kondisi Proteksi Kebakaran				100,00%	
BATAS AMBANG NILAI TINGKAT KEKUMUHAN			TOTAL NILAI		24
60 - 80 : KUMUH BERAT					
38 - 59 : KUMUH SEDANG			TINGKAT KEKUMUHAN		KUMUH RINGAN
16 - 37 : KUMUH RINGAN					
< 16, DINYATAKAN TIDAK KUMUH			RATA2 KEKUMUHAN SEKTORAL		36,18%
			KONTRIBUSI PENANGANAN		0,00%

Pj. WALI KOTA MADIUN,

ttd

EDDY SUPRIYANTO

Salinan sesuai dengan aslinya
a.n. Sekretaris Daerah,
u.b.
Kepala Bagian Hukum,



Ika Puspitaria, S.H., M.M.
Pembina (IV/a)
NIP 198212132006042009